SEZIONI GEOMORFOLOGICHE

Sezione AA'

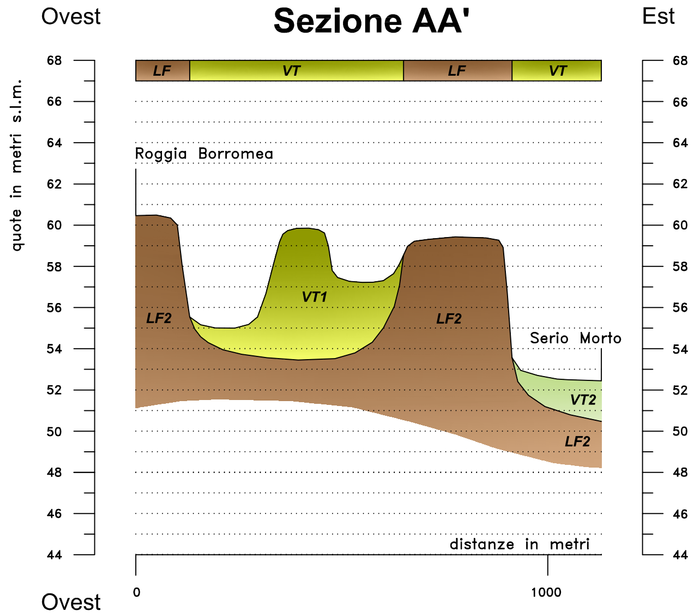

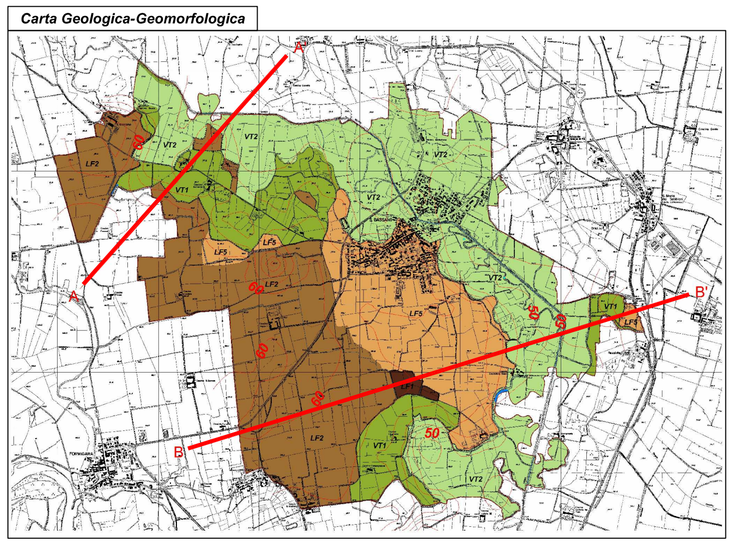

LEGENDA

Unita' geomorfologiche

■ Valli alluvionali terrazzate (alluvioni medio-antiche - Olocene antico):

VT2 — Terrazzi fluviali subpianeggianti condizionati da un drenaggio lento, causato dal ristagno e dal deflusso di acque provenienti da superfici più rilevate. Coincidono spesso con tratti di paleoalvei, conche e depressioni.

VT1 — Terrazzi fluviali stabili, delimitati da scarpate erosive evidenti, a morfologia pianeggiante o ondulata, comprendenti antiche linee di drenaggio (paleoalvei) lievemente ribassate ed affrancate dall'idromorfia.

■ Livello Fondamentale della Pianura (L.F.d.P.):

LF5 — Superfici limitrofe ai principali solchi vallivi poco ribassate rispetto alla pianura (LF2), generate da antiche divagazioni di corsi d'acqua, delimitate da orli di terrazzo discontinui o raccordate alla superficie modale, talora dotate di pendenze molto basse.

LF2 — Superficie modale stabile, pianeggiante o leggermente ondulata, intermedia tra le aree più rilevate (dossi) e depresse (conche e paleoalvei).

LF1 — Dossi isolati al centro della pianura a debole convessità ed ampio raggio di curvatura, spesso dolcemente raccordati con la superficie modale per l'assenza di significative incisioni operate da corsi d'acqua attivi o fossili.

Sezione BB'

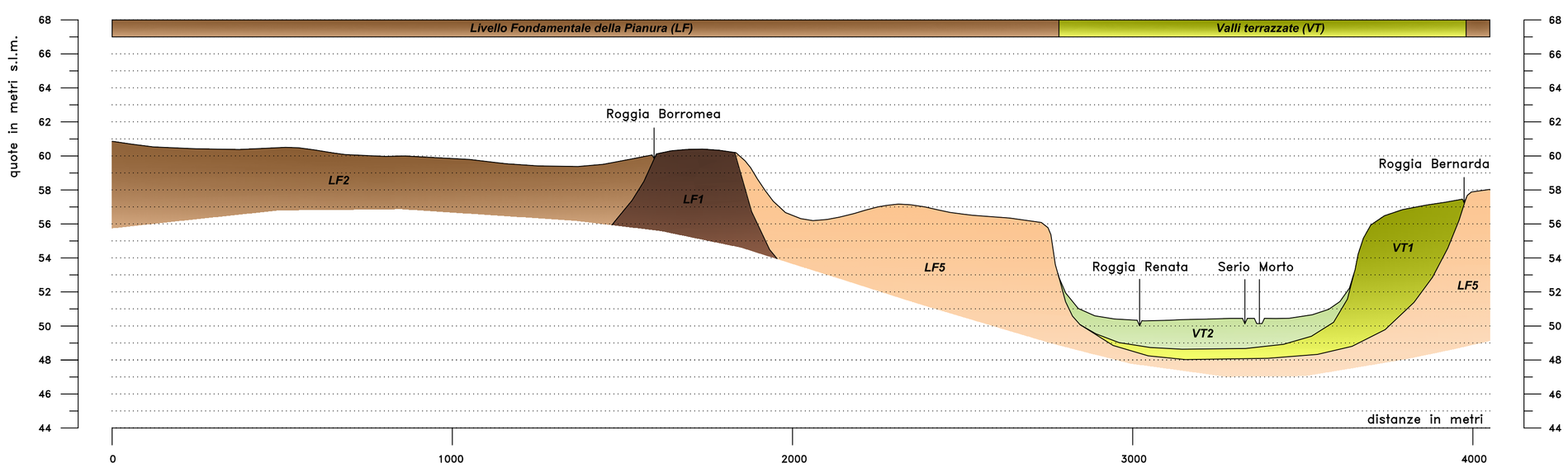

REGIONE LOMBARDIA

COMUNE DI SAN BASSANO

Provincia di Cremona

Piano di Governo del Territorio

STUDIO GEOLOGICO DEL TERRITORIO COMUNALE

(L.R. 11.03.05 N.12, art.57, D.G.R. 22.12.05, Criteri attuativi, Componente geologica e D.G.R.L. 28.05.08 n.8/7374)

Allegato 1B
Sezioni geomorfologiche

Scala orizzontale 1:10000
Scala verticale 1:200

IL GEOLOGO
Dott. Giovanni Bassi
Giugno 2009

Collaboratore: Dott. Massimiliano Trespidi

144-009-09