

Regione Lombardia

Provincia di Cremona

Comune di San Bassano

PGT



PIANO DI GOVERNO DEL TERRITORIO

ai sensi della L. R. n° 12 dell' 11/03/2005

Piano delle Regole

Allegati al Piano delle Regole

Allegato C

**Edifici e complessi edilizi
in ambito agricolo**

Settembre 2011

GRUPPO DI LAVORO

Luca Menci (Responsabile Scientifico)
Roberto Bertoli (Responsabile Operativo)
Studio Te.Am. srl (Redazione del progetto)

COLLABORATORI

Luca Festa
Marco Picco

SINDACO

Cesira Bassanetti

ASSESSORE AL TERRITORIO

Simone Bossi

RESPONSABILE AREA TECNICA

Carlo Bolzoni

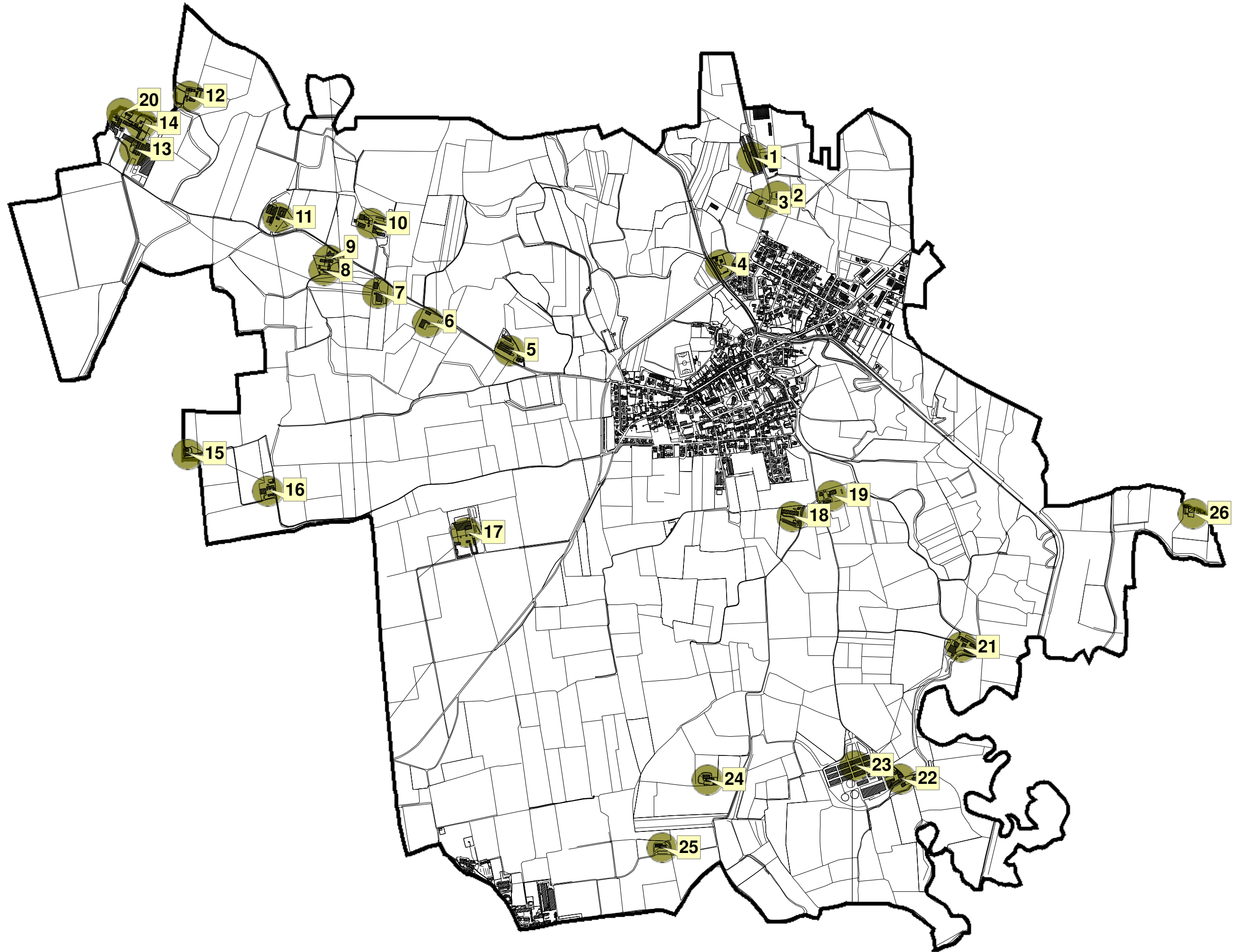
SEGRETARIO COMUNALE

Giovanni Clemente

ADOZIONE Deliberazione C.C. n.del.....

APPROVAZIONE Deliberazione C.C. n.del.....

EDIFICI E COMPLESSI EDILIZI IN AMBITO AGRICOLO



DATI GENERALI

SCHEDA N. 1

UBICAZIONE Strada comunale San Bassano

DATI CATASTALI

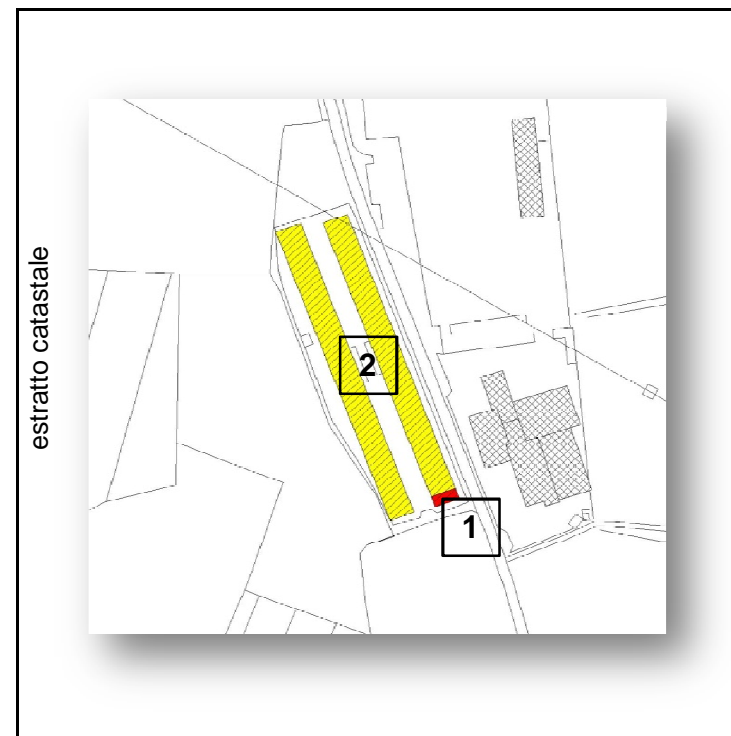
foglio 4
mappale 72-73-170-171

DESTINAZIONE D'USO

<input type="checkbox"/>	edificio residenziale o villa
<input type="checkbox"/>	capannone, tettoia, silos
<input type="checkbox"/>	fienile, stalla
<input type="checkbox"/>	bovini
<input type="checkbox"/>	suini
<input type="checkbox"/>	cavalli
<input checked="" type="checkbox"/>	polli
<input type="checkbox"/>	altro

GRADO DI UTILIZZO

<input checked="" type="checkbox"/>	in uso
<input type="checkbox"/>	sottoutilizzato
<input type="checkbox"/>	in abbandono



IMPIANTO STRUTTURALE

TIPOLOGIA EDILIZIA

<input type="checkbox"/>	cascina a corte chiusa
<input type="checkbox"/>	cascina a corte aperta
<input type="checkbox"/>	cascina a elemento unico
<input checked="" type="checkbox"/>	cascina a elementi separati
<input type="checkbox"/>	edificio residenziale o villa

N. PIANI 2+1

ELEMENTI DECORATIVI

<input type="checkbox"/>	portali/contorni in pietra	<input type="checkbox"/>	portico
<input type="checkbox"/>	portali/cancelli	<input type="checkbox"/>	muratura in pietra
<input type="checkbox"/>	ballatoi/ loggiati	<input type="checkbox"/>	muratura in mattoni
<input type="checkbox"/>	decorazioni in facciata		

INFRASTRUTTURE IN DOTAZIONE

<input checked="" type="checkbox"/>	strada asfaltata
<input type="checkbox"/>	strada sterrata
<input type="checkbox"/>	fognature
<input checked="" type="checkbox"/>	servizi igienici interni

STATO DI CONSERVAZIONE

<input type="checkbox"/>	buono	<input type="checkbox"/>	in corso di ristrutturazione
<input type="checkbox"/>	medio		
<input type="checkbox"/>	cattivo		
<input checked="" type="checkbox"/>	pessimo	note:	



ASPETTI NORMATIVI

CLASSIFICAZIONE (tav. I.1 - PdR)

<input type="checkbox"/>	A : edificio o complesso agricolo
<input checked="" type="checkbox"/>	B : edificio o complesso agricolo con attività zootecnica
<input type="checkbox"/>	C : edificio o complesso esclusivamente residenziale
<input type="checkbox"/>	D : edificio o complesso in trasformazione

VINCOLI E TUTELE (tav. I.4 -PdR)

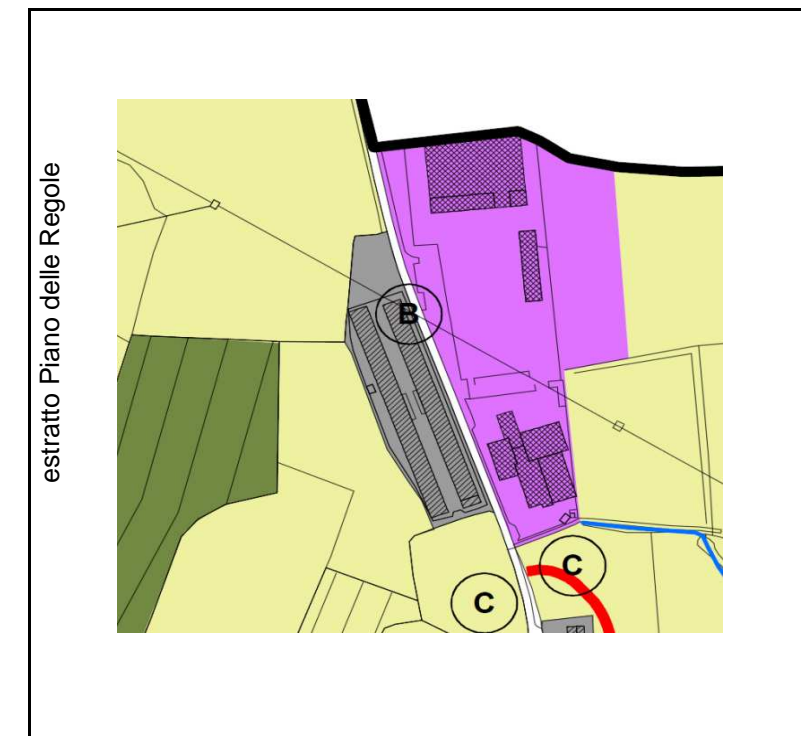
Si rimanda alla tavola I.4 "Carta ei vincoli e delle tutele"

INTERVENTI AMMESSI

TIPOLOGIA INT.	EDIFICI				
	1	2	3	4	5
manutenzione ordinaria	<input checked="" type="checkbox"/>	<input checked="" type="checkbox"/>	<input type="checkbox"/>	<input type="checkbox"/>	<input type="checkbox"/>
manutenzione straordinaria	<input checked="" type="checkbox"/>	<input checked="" type="checkbox"/>	<input type="checkbox"/>	<input type="checkbox"/>	<input type="checkbox"/>
ristrutturazione edilizia	<input type="checkbox"/>	<input type="checkbox"/>	<input type="checkbox"/>	<input type="checkbox"/>	<input type="checkbox"/>
risanamento conservativo	<input checked="" type="checkbox"/>	<input type="checkbox"/>	<input type="checkbox"/>	<input type="checkbox"/>	<input type="checkbox"/>
restauro	<input type="checkbox"/>	<input type="checkbox"/>	<input type="checkbox"/>	<input type="checkbox"/>	<input type="checkbox"/>

PRESCRIZIONI RELATIVE ALL'INTERVENTO

E' prevista la demolizione per gli edifici destinati ad uso stalla/tettoia e della abitazione annessa con tipologia prefabbricato, solo in caso di dismissione dell' attività. Sono consentiti interventi edilizi, oltre gli incrementi previsti, relativi alla realizzazione di accessori, porticati, autorimesse, previa autorizzazione dell' ufficio tecnico comunale.



DATI GENERALI

SCHEDA N. 2

UBICAZIONE Via Carlo Cattaneo

DATI CATASTALI

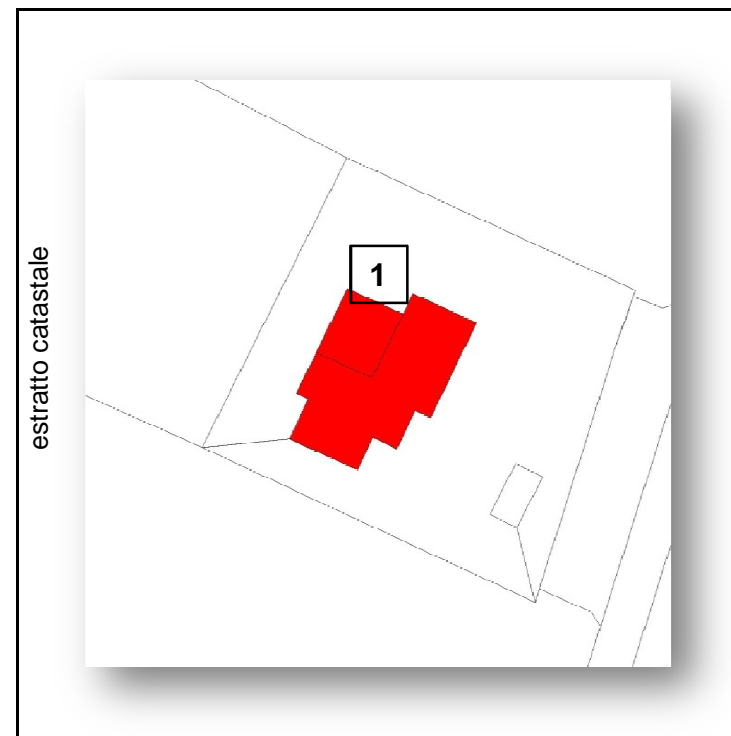
foglio 4
mappale 80

DESTINAZIONE D'USO

<input type="checkbox"/>	edificio residenziale o villa
<input type="checkbox"/>	capannone, tettoia, silos
<input type="checkbox"/>	fienile, stalla
<input type="checkbox"/>	bovini
<input type="checkbox"/>	suini
<input type="checkbox"/>	cavalli
<input type="checkbox"/>	altro
<input type="checkbox"/>	altro

GRADO DI UTILIZZO

<input checked="" type="checkbox"/>	in uso
<input type="checkbox"/>	sottoutilizzato
<input type="checkbox"/>	in abbandono



IMPIANTO STRUTTURALE

TIPOLOGIA EDILIZIA

<input type="checkbox"/>	cascina a corte chiusa
<input type="checkbox"/>	cascina a corte aperta
<input type="checkbox"/>	cascina a elemento unico
<input type="checkbox"/>	cascina a elementi separati
<input checked="" type="checkbox"/>	edificio residenziale o villa

N. PIANI 2

ELEMENTI DECORATIVI

<input type="checkbox"/>	portali/contorni in pietra	<input checked="" type="checkbox"/>	portico
<input type="checkbox"/>	portali/cancelli	<input type="checkbox"/>	muratura in pietra
<input type="checkbox"/>	ballatoi/ loggiati	<input checked="" type="checkbox"/>	muratura in mattoni
<input type="checkbox"/>	decorazioni in facciata	<input type="checkbox"/>	

INFRASTRUTTURE IN DOTAZIONE

<input checked="" type="checkbox"/>	strada asfaltata
<input type="checkbox"/>	strada sterrata
<input checked="" type="checkbox"/>	fognature
<input checked="" type="checkbox"/>	servizi igienici interni

STATO DI CONSERVAZIONE

<input type="checkbox"/>	buono	<input type="checkbox"/>	in corso di ristrutturazione
<input checked="" type="checkbox"/>	medio	<input type="checkbox"/>	
<input type="checkbox"/>	cattivo	<input type="checkbox"/>	note:
<input type="checkbox"/>	pessimo	<input type="checkbox"/>	



ASPETTI NORMATIVI

CLASSIFICAZIONE (tav. I.1 - PdR)

<input type="checkbox"/>	A : edificio o complesso agricolo
<input type="checkbox"/>	B : edificio o complesso agricolo con attività zootecnica
<input checked="" type="checkbox"/>	C : edificio o complesso esclusivamente residenziale
<input type="checkbox"/>	D : edificio o complesso in trasformazione

VINCOLI E TUTELE (tav. I.4 -PdR)

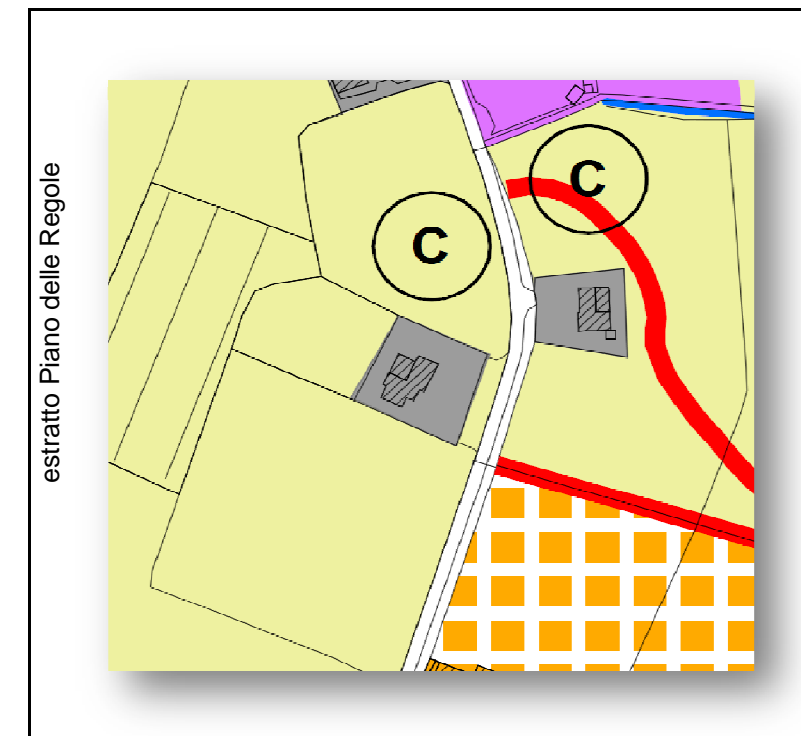
Si rimanda alla tavola I.4 "Carta ei vincoli e delle tutele"

INTERVENTI AMMESSI

TIPOLOGIA INT.	EDIFICI				
	1	2	3	4	5
manutenzione ordinaria	<input checked="" type="checkbox"/>	<input type="checkbox"/>	<input type="checkbox"/>	<input type="checkbox"/>	<input type="checkbox"/>
manutenzione straordinaria	<input checked="" type="checkbox"/>	<input type="checkbox"/>	<input type="checkbox"/>	<input type="checkbox"/>	<input type="checkbox"/>
ristrutturazione edilizia	<input type="checkbox"/>	<input type="checkbox"/>	<input type="checkbox"/>	<input type="checkbox"/>	<input type="checkbox"/>
risanamento conservativo	<input checked="" type="checkbox"/>	<input type="checkbox"/>	<input type="checkbox"/>	<input type="checkbox"/>	<input type="checkbox"/>
restauro	<input type="checkbox"/>	<input type="checkbox"/>	<input type="checkbox"/>	<input type="checkbox"/>	<input type="checkbox"/>

PRESCRIZIONI RELATIVE ALL'INTERVENTO

E' previsto il mantenimento dell' attività in essere. Sono consentiti incrementi del 10% di superficie coperta e del 20% di volumetria. Sono consentiti interventi edilizi, oltre gli incrementi previsti, relativi alla realizzazione di accessori, porticati, autorimesse, previa autorizzazione dell' ufficio tecnico comunale.



DATI GENERALI

SCHEDA N. **3**

UBICAZIONE Via Carlo Cattaneo

DATI CATASTALI

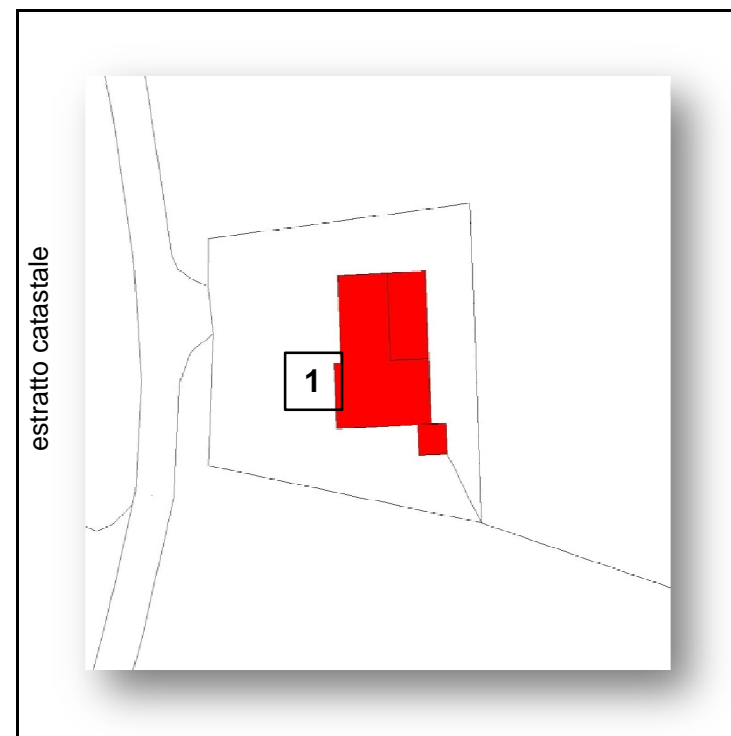
foglio mappale 5 68-69-72

DESTINAZIONE D'USO

<input type="checkbox"/>	edificio residenziale o villa
<input type="checkbox"/>	capannone, tettoia, silos
<input type="checkbox"/>	fienile, stalla
<input type="checkbox"/>	bovini
<input type="checkbox"/>	suini
<input type="checkbox"/>	cavalli
<input type="checkbox"/>	altro
<input type="checkbox"/>	altro

GRADO DI UTILIZZO

<input checked="" type="checkbox"/>	in uso
<input type="checkbox"/>	sottoutilizzato
<input type="checkbox"/>	in abbandono



IMPIANTO STRUTTURALE

TIPOLOGIA EDILIZIA

<input type="checkbox"/>	cascina a corte chiusa
<input type="checkbox"/>	cascina a corte aperta
<input type="checkbox"/>	cascina a elemento unico
<input type="checkbox"/>	cascina a elementi separati
<input checked="" type="checkbox"/>	edificio residenziale o villa

N. PIANI 2

ELEMENTI DECORATIVI

<input type="checkbox"/>	portali/contorni in pietra	<input checked="" type="checkbox"/>	portico
<input type="checkbox"/>	portali/cancelli	<input type="checkbox"/>	muratura in pietra
<input type="checkbox"/>	ballatoi/ loggiati	<input type="checkbox"/>	muratura in mattoni
<input type="checkbox"/>	decorazioni in facciata	<input type="checkbox"/>	

INFRASTRUTTURE IN DOTAZIONE

<input checked="" type="checkbox"/>	strada asfaltata
<input type="checkbox"/>	strada sterrata
<input checked="" type="checkbox"/>	fognature
<input checked="" type="checkbox"/>	servizi igienici interni

STATO DI CONSERVAZIONE

<input type="checkbox"/>	buono	<input type="checkbox"/>	in corso di ristrutturazione
<input checked="" type="checkbox"/>	medio	<input type="checkbox"/>	
<input type="checkbox"/>	cattivo	<input type="checkbox"/>	note:
<input type="checkbox"/>	pessimo	<input type="checkbox"/>	



ASPETTI NORMATIVI

CLASSIFICAZIONE (tav. I.1 - PdR)

<input type="checkbox"/>	A : edificio o complesso agricolo
<input type="checkbox"/>	B : edificio o complesso agricolo con attività zootecnica
<input checked="" type="checkbox"/>	C : edificio o complesso esclusivamente residenziale
<input type="checkbox"/>	D : edificio o complesso in trasformazione

VINCOLI E TUTELE (tav. I.4 -PdR)

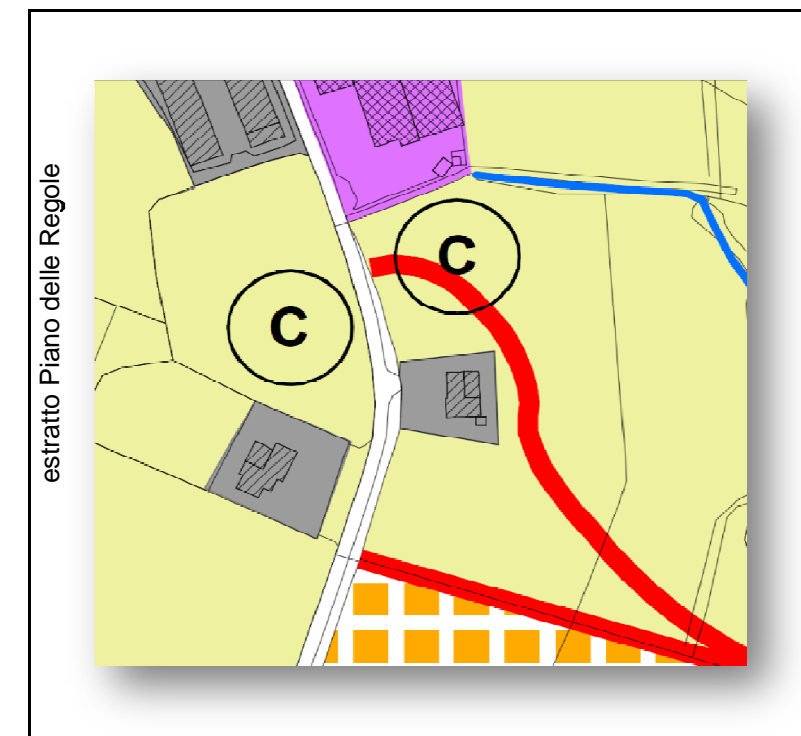
Si rimanda alla tavola I.4 "Carta ei vincoli e delle tutele"

INTERVENTI AMMESSI

TIPOLOGIA INT.	EDIFICI					
	1	2	3	4	5	
manutenzione ordinaria	<input checked="" type="checkbox"/>	<input type="checkbox"/>	<input type="checkbox"/>	<input type="checkbox"/>	<input type="checkbox"/>	<input type="checkbox"/>
manutenzione straordinaria	<input checked="" type="checkbox"/>	<input type="checkbox"/>	<input type="checkbox"/>	<input type="checkbox"/>	<input type="checkbox"/>	<input type="checkbox"/>
ristrutturazione edilizia	<input type="checkbox"/>	<input type="checkbox"/>	<input type="checkbox"/>	<input type="checkbox"/>	<input type="checkbox"/>	<input type="checkbox"/>
risanamento conservativo	<input checked="" type="checkbox"/>	<input type="checkbox"/>	<input type="checkbox"/>	<input type="checkbox"/>	<input type="checkbox"/>	<input type="checkbox"/>
restauro	<input type="checkbox"/>	<input type="checkbox"/>	<input type="checkbox"/>	<input type="checkbox"/>	<input type="checkbox"/>	<input type="checkbox"/>

PRESCRIZIONI RELATIVE ALL'INTERVENTO

E' previsto il mantenimento dell' attività in essere. Sono consentiti incrementi del 10% di superficie coperta e del 20% di volumetria. Sono consentiti interventi edilizi, oltre gli incrementi previsti, relativi alla realizzazione di accessori, porticati, autorimesse, previa autorizzazione dell' ufficio tecnico



DATI GENERALI

SCHEDA N.	4
------------------	----------

UBICAZIONE	Strada Quacci
-------------------	---------------

DATI CATASTALI

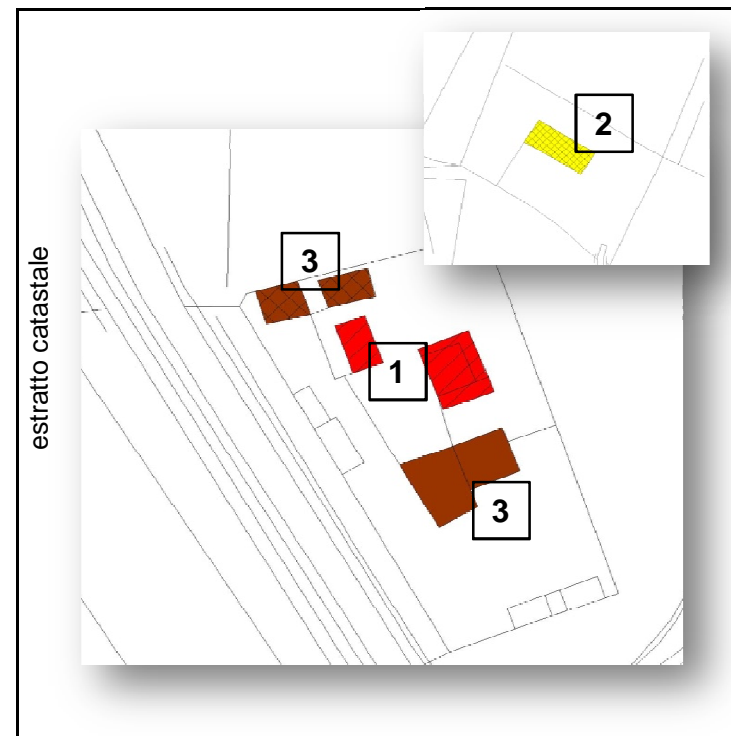
foglio mappale	4 83 - 94
----------------	--------------

DESTINAZIONE D'USO

<input type="checkbox"/>	edificio residenziale o villa
<input type="checkbox"/>	capannone, tettoia, silos
<input type="checkbox"/>	fienile, stalla
<input type="checkbox"/>	bovini
<input type="checkbox"/>	suini
<input type="checkbox"/>	cavalli
<input type="checkbox"/>	altro
<input type="checkbox"/>	altro

GRADO DI UTILIZZO

<input checked="" type="checkbox"/>	in uso
<input type="checkbox"/>	sottoutilizzato
<input type="checkbox"/>	in abbandono



IMPIANTO STRUTTURALE

TIPOLOGIA EDILIZIA

<input type="checkbox"/>	cascina a corte chiusa
<input type="checkbox"/>	cascina a corte aperta
<input type="checkbox"/>	cascina a elemento unico
<input type="checkbox"/>	cascina a elementi separati
<input checked="" type="checkbox"/>	edificio residenziale o villa

N. PIANI	2
-----------------	---

ELEMENTI DECORATIVI

<input type="checkbox"/>	portali/contorni in pietra	<input type="checkbox"/>	portico
<input type="checkbox"/>	portali/cancelli	<input type="checkbox"/>	muratura in pietra
<input type="checkbox"/>	ballatoi/ loggiati	<input type="checkbox"/>	muratura in mattoni
<input type="checkbox"/>	decorazioni in facciata		

INFRASTRUTTURE IN DOTAZIONE

<input type="checkbox"/>	strada asfaltata
<input checked="" type="checkbox"/>	strada sterrata
<input type="checkbox"/>	fognature
<input checked="" type="checkbox"/>	servizi igienici interni

STATO DI CONSERVAZIONE

<input type="checkbox"/>	buono	<input type="checkbox"/>	in corso di ristrutturazione
<input checked="" type="checkbox"/>	medio		
<input type="checkbox"/>	cattivo	note:	
<input type="checkbox"/>	pessimo		



ASPETTI NORMATIVI

CLASSIFICAZIONE (tav. I.1 - PdR)

<input checked="" type="checkbox"/>	A : edificio o complesso agricolo
<input type="checkbox"/>	B : edificio o complesso agricolo con attività zootecnica
<input type="checkbox"/>	C : edificio o complesso esclusivamente residenziale
<input type="checkbox"/>	D : edificio o complesso in trasformazione

VINCOLI E TUTELE (tav. I.4 -PdR)

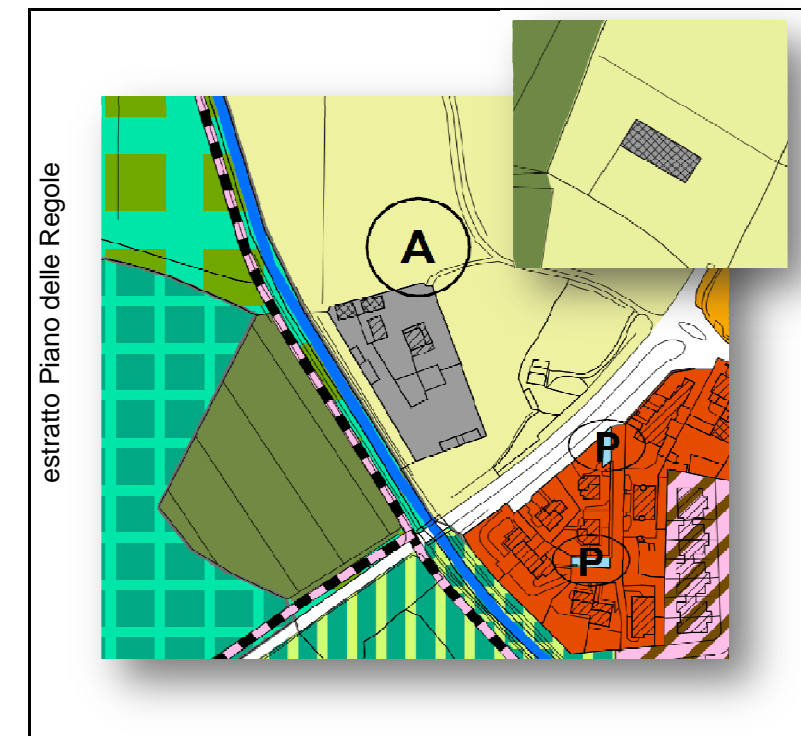
Si rimanda alla tavola I.4 "Carta ei vincoli e delle tutele"

INTERVENTI AMMESSI

TIPOLOGIA INT.	EDIFICI				
	1	2	3	4	5
manutenzione ordinaria	<input checked="" type="checkbox"/>	<input checked="" type="checkbox"/>	<input checked="" type="checkbox"/>	<input type="checkbox"/>	<input type="checkbox"/>
manutenzione straordinaria	<input checked="" type="checkbox"/>	<input checked="" type="checkbox"/>	<input checked="" type="checkbox"/>	<input type="checkbox"/>	<input type="checkbox"/>
ristrutturazione edilizia	<input type="checkbox"/>	<input type="checkbox"/>	<input type="checkbox"/>	<input type="checkbox"/>	<input type="checkbox"/>
risanamento conservativo	<input checked="" type="checkbox"/>	<input type="checkbox"/>	<input type="checkbox"/>	<input type="checkbox"/>	<input type="checkbox"/>
restauro	<input type="checkbox"/>	<input type="checkbox"/>	<input type="checkbox"/>	<input type="checkbox"/>	<input type="checkbox"/>

PRESCRIZIONI RELATIVE ALL'INTERVENTO

E' prevista la demolizione per gli edifici destinati ad uso stalla/tettoia con tipologia prefabbricato, solo in caso di dismissione dell' attività. Sono consentiti incrementi del 10% di superficie coperta e del 20% di volumetria. Sono consentiti interventi edilizi, oltre gli incrementi previsti, relativi alla realizzazione di accessori, porticati, autorimesse, previa autorizzazione dell' ufficio tecnico comunale.



DATI GENERALI

SCHEDA N. **5**

UBICAZIONE Starda San Giacomo

DATI CATASTALI

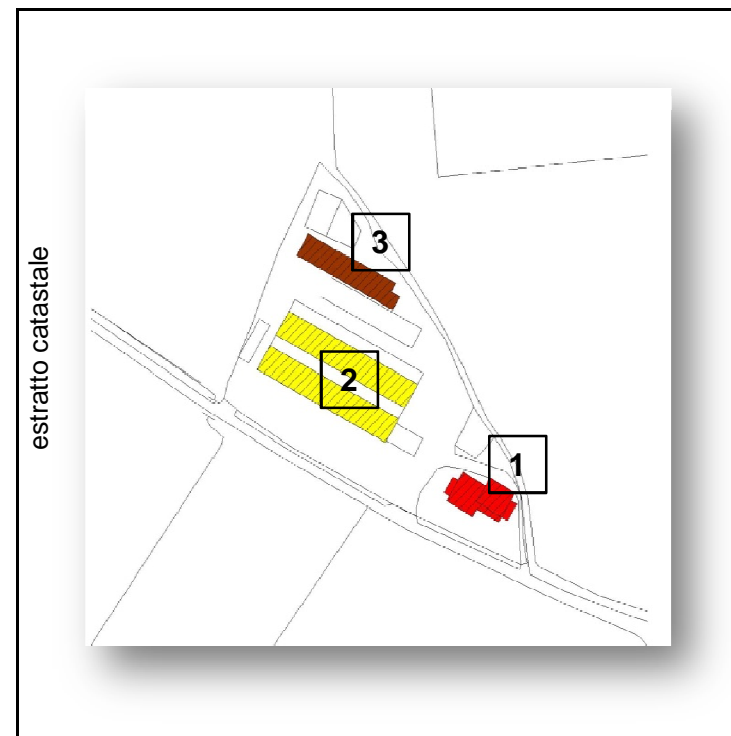
foglio 7
mappale 23-151

DESTINAZIONE D'USO

<input type="checkbox"/>	edificio residenziale o villa
<input type="checkbox"/>	capannone, tettoia, silos
<input type="checkbox"/>	fienile, stalla
<input checked="" type="checkbox"/>	bovini
<input checked="" type="checkbox"/>	suini
<input type="checkbox"/>	cavalli
<input type="checkbox"/>	altro

GRADO DI UTILIZZO

<input checked="" type="checkbox"/>	in uso
<input type="checkbox"/>	sottoutilizzato
<input type="checkbox"/>	in abbandono



IMPIANTO STRUTTURALE

TIPOLOGIA EDILIZIA

<input type="checkbox"/>	cascina a corte chiusa
<input type="checkbox"/>	cascina a corte aperta
<input type="checkbox"/>	cascina a elemento unico
<input checked="" type="checkbox"/>	cascina a elementi separati
<input type="checkbox"/>	edificio residenziale o villa

N. PIANI 3

ELEMENTI DECORATIVI

<input type="checkbox"/>	portali/contorni in pietra	<input type="checkbox"/>	portico
<input type="checkbox"/>	portali/cancelli	<input type="checkbox"/>	muratura in pietra
<input type="checkbox"/>	ballatoi/ loggiati	<input type="checkbox"/>	muratura in mattoni
<input type="checkbox"/>	decorazioni in facciata		

INFRASTRUTTURE IN DOTAZIONE

<input checked="" type="checkbox"/>	strada asfaltata
<input type="checkbox"/>	strada sterrata
<input type="checkbox"/>	fognature
<input checked="" type="checkbox"/>	servizi igienici interni

STATO DI CONSERVAZIONE

<input type="checkbox"/>	buono	<input type="checkbox"/>	in corso di ristrutturazione
<input checked="" type="checkbox"/>	medio		
<input type="checkbox"/>	cattivo	note:	
<input type="checkbox"/>	pessimo		



ASPETTI NORMATIVI

CLASSIFICAZIONE (tav. I.1 - PdR)

<input type="checkbox"/>	A : edificio o complesso agricolo
<input checked="" type="checkbox"/>	B : edificio o complesso agricolo con attività zootecnica
<input type="checkbox"/>	C : edificio o complesso esclusivamente residenziale
<input type="checkbox"/>	D : edificio o complesso in trasformazione

VINCOLI E TUTELE (tav. I.4 -PdR)

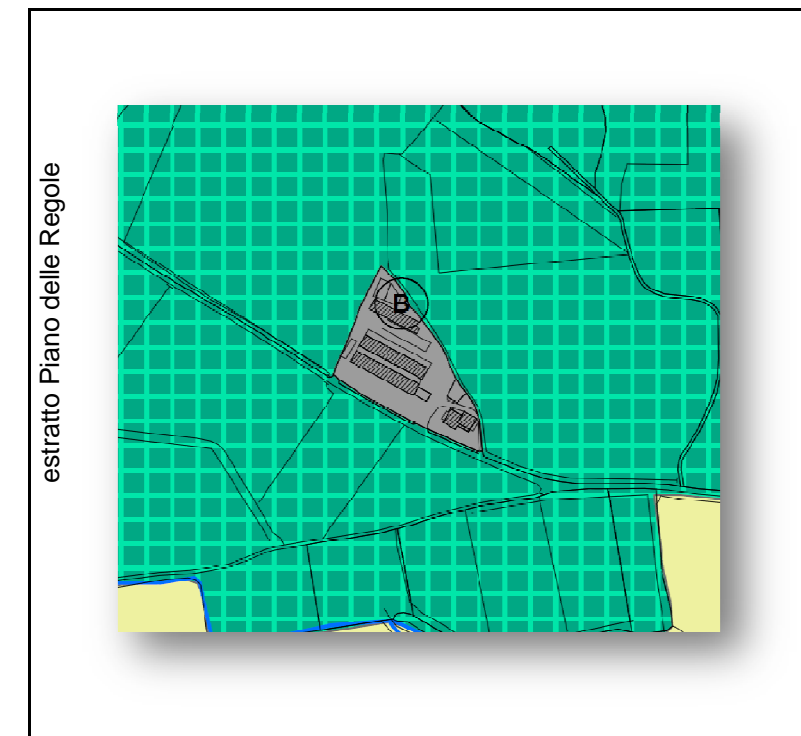
Si rimanda alla tavola I.4 "Carta ei vincoli e delle tutele"

INTERVENTI AMMESSI

TIPOLOGIA INT.	EDIFICI				
	1	2	3	4	5
manutenzione ordinaria	<input checked="" type="checkbox"/>	<input checked="" type="checkbox"/>	<input checked="" type="checkbox"/>	<input type="checkbox"/>	<input type="checkbox"/>
manutenzione straordinaria	<input checked="" type="checkbox"/>	<input checked="" type="checkbox"/>	<input checked="" type="checkbox"/>	<input type="checkbox"/>	<input type="checkbox"/>
ristrutturazione edilizia	<input type="checkbox"/>	<input type="checkbox"/>	<input type="checkbox"/>	<input type="checkbox"/>	<input type="checkbox"/>
risanamento conservativo	<input checked="" type="checkbox"/>	<input type="checkbox"/>	<input type="checkbox"/>	<input type="checkbox"/>	<input type="checkbox"/>
restauro	<input type="checkbox"/>	<input type="checkbox"/>	<input type="checkbox"/>	<input type="checkbox"/>	<input type="checkbox"/>

PRESCRIZIONI RELATIVE ALL'INTERVENTO

E' prevista la demolizione per gli edifici destinati ad uso stalla/tettoia con tipologia prefabbricato, solo in caso di dismissione dell'attività. Sono consentiti incrementi del 10% di superficie coperta e del 20% di volumetria. Sono consentiti interventi edilizi, oltre gli incrementi previsti, relativi alla realizzazione di accessori, porticati, autorimesse, previa autorizzazione dell' ufficio tecnico comunale.



DATI GENERALI

SCHEDA N. **6**

UBICAZIONE Strada San Giacomo

DATI CATASTALI

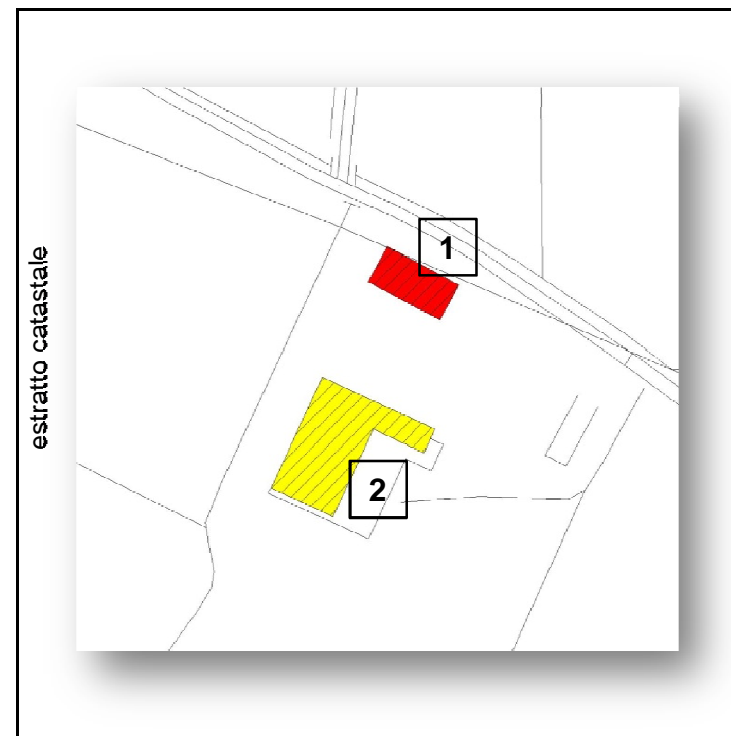
foglio mappale **7**
128-129

DESTINAZIONE D'USO

<input type="checkbox"/>	edificio residenziale o villa
<input type="checkbox"/>	capannone, tettoia, silos
<input type="checkbox"/>	fienile, stalla
<input checked="" type="checkbox"/>	bovini
<input type="checkbox"/>	suini
<input type="checkbox"/>	cavalli
<input type="checkbox"/>	altro
<input type="checkbox"/>	altro

GRADO DI UTILIZZO

<input checked="" type="checkbox"/>	in uso
<input type="checkbox"/>	sottoutilizzato
<input type="checkbox"/>	in abbandono



IMPIANTO STRUTTURALE

TIPOLOGIA EDILIZIA

<input type="checkbox"/>	cascina a corte chiusa
<input type="checkbox"/>	cascina a corte aperta
<input type="checkbox"/>	cascina a elemento unico
<input checked="" type="checkbox"/>	cascina a elementi separati
<input type="checkbox"/>	edificio residenziale o villa

N. PIANI **3**

ELEMENTI DECORATIVI

<input type="checkbox"/>	portali/contorni in pietra	<input type="checkbox"/>	portico
<input type="checkbox"/>	portali/cancelli	<input type="checkbox"/>	muratura in pietra
<input type="checkbox"/>	ballatoi/ loggiati	<input type="checkbox"/>	muratura in mattoni
<input type="checkbox"/>	decorazioni in facciata		

INFRASTRUTTURE IN DOTAZIONE

<input type="checkbox"/>	strada asfaltata
<input checked="" type="checkbox"/>	strada sterrata
<input type="checkbox"/>	fognature
<input checked="" type="checkbox"/>	servizi igienici interni

STATO DI CONSERVAZIONE

<input type="checkbox"/>	buono	<input type="checkbox"/>	in corso di ristrutturazione
<input checked="" type="checkbox"/>	medio		
<input type="checkbox"/>	cattivo	note:	
<input type="checkbox"/>	pessimo		



ASPETTI NORMATIVI

CLASSIFICAZIONE (tav. I.1 - PdR)

<input type="checkbox"/>	A : edificio o complesso agricolo
<input checked="" type="checkbox"/>	B : edificio o complesso agricolo con attività zootecnica
<input type="checkbox"/>	C : edificio o complesso esclusivamente residenziale
<input type="checkbox"/>	D : edificio o complesso in trasformazione

VINCOLI E TUTELE (tav. I.4 -PdR)

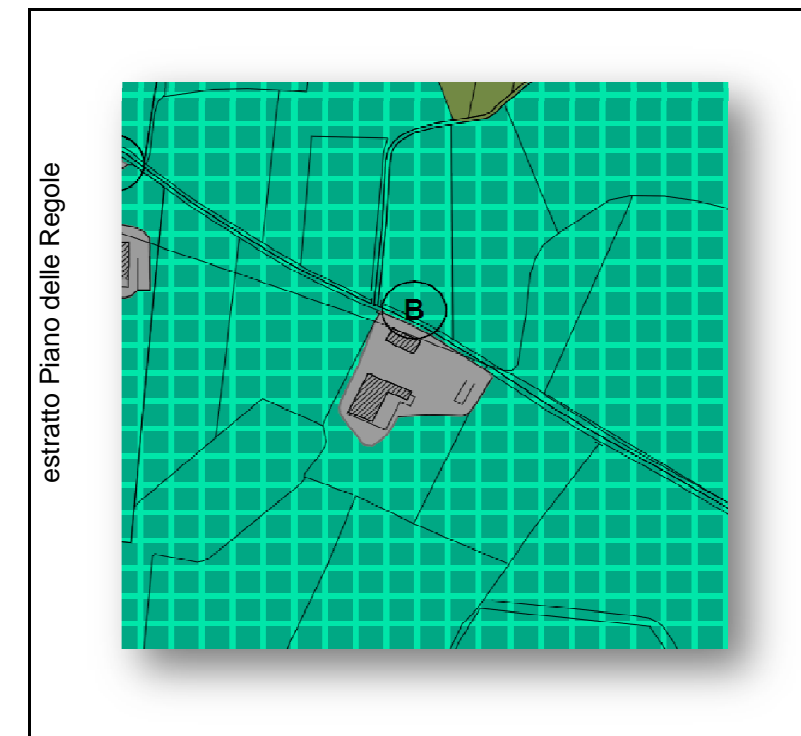
Si rimanda alla tavola I.4 "Carta ei vincoli e delle tutele"

INTERVENTI AMMESSI

TIPOLOGIA INT.	EDIFICI				
	1	2	3	4	5
manutenzione ordinaria	<input checked="" type="checkbox"/>	<input checked="" type="checkbox"/>	<input type="checkbox"/>	<input type="checkbox"/>	<input type="checkbox"/>
manutenzione straordinaria	<input checked="" type="checkbox"/>	<input checked="" type="checkbox"/>	<input type="checkbox"/>	<input type="checkbox"/>	<input type="checkbox"/>
ristrutturazione edilizia	<input type="checkbox"/>	<input type="checkbox"/>	<input type="checkbox"/>	<input type="checkbox"/>	<input type="checkbox"/>
risanamento conservativo	<input checked="" type="checkbox"/>	<input type="checkbox"/>	<input type="checkbox"/>	<input type="checkbox"/>	<input type="checkbox"/>
restauro	<input type="checkbox"/>	<input type="checkbox"/>	<input type="checkbox"/>	<input type="checkbox"/>	<input type="checkbox"/>

PRESCRIZIONI RELATIVE ALL'INTERVENTO

E' prevista la demolizione per gli edifici destinati ad uso stalla/tettoia con tipologia prefabbricato, solo in caso di dismissione dell'attività. Sono consentiti incrementi del 10% di superficie coperta e del 20% di volumetria. Sono consentiti interventi edilizi, oltre gli incrementi previsti, relativi alla realizzazione di accessori, porticati, autorimesse, previa autorizzazione dell' ufficio tecnico comunale.



DATI GENERALI

SCHEDA N. 7

UBICAZIONE Strada San Giacomo

DATI CATASTALI

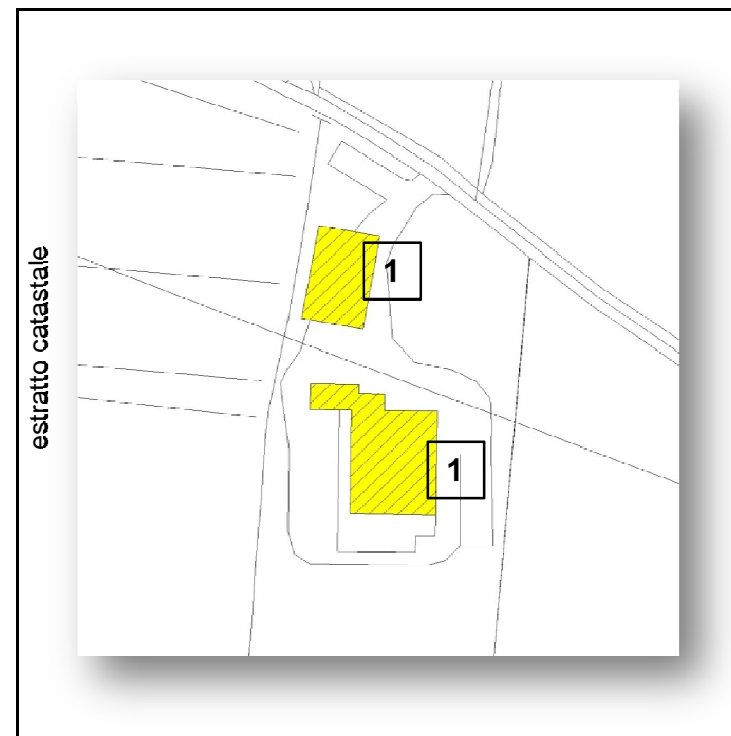
foglio 2
mappale 88

DESTINAZIONE D'USO

<input type="checkbox"/>	edificio residenziale o villa
<input type="checkbox"/>	capannone, tettoia, silos
<input type="checkbox"/>	fienile, stalla
<input checked="" type="checkbox"/>	bovini
<input type="checkbox"/>	suini
<input type="checkbox"/>	cavalli
<input type="checkbox"/>	altro

GRADO DI UTILIZZO

<input checked="" type="checkbox"/>	in uso
<input type="checkbox"/>	sottoutilizzato
<input type="checkbox"/>	in abbandono



IMPIANTO STRUTTURALE

TIPOLOGIA EDILIZIA

<input type="checkbox"/>	cascina a corte chiusa
<input type="checkbox"/>	cascina a corte aperta
<input type="checkbox"/>	cascina a elemento unico
<input checked="" type="checkbox"/>	cascina a elementi separati
<input type="checkbox"/>	edificio residenziale o villa

N. PIANI 1

ELEMENTI DECORATIVI


<input type="checkbox"/>	portali/contorni in pietra	<input type="checkbox"/>	portico
<input type="checkbox"/>	portali/cancelli	<input type="checkbox"/>	muratura in pietra
<input type="checkbox"/>	ballatoi/ loggiati	<input type="checkbox"/>	muratura in mattoni
<input type="checkbox"/>	decorazioni in facciata		

INFRASTRUTTURE IN DOTAZIONE

<input type="checkbox"/>	strada asfaltata
<input checked="" type="checkbox"/>	strada sterrata
<input type="checkbox"/>	fognature
<input type="checkbox"/>	servizi igienici interni

STATO DI CONSERVAZIONE

<input type="checkbox"/>	buono	<input type="checkbox"/>	in corso di ristrutturazione
<input checked="" type="checkbox"/>	medio		
<input type="checkbox"/>	cattivo	note:	
<input type="checkbox"/>	pessimo		



ASPETTI NORMATIVI

CLASSIFICAZIONE (tav. I.1 - PdR)

<input type="checkbox"/>	A : edificio o complesso agricolo
<input checked="" type="checkbox"/>	B : edificio o complesso agricolo con attività zootecnica
<input type="checkbox"/>	C : edificio o complesso esclusivamente residenziale
<input type="checkbox"/>	D : edificio o complesso in trasformazione

VINCOLI E TUTELE (tav. I.4 -PdR)

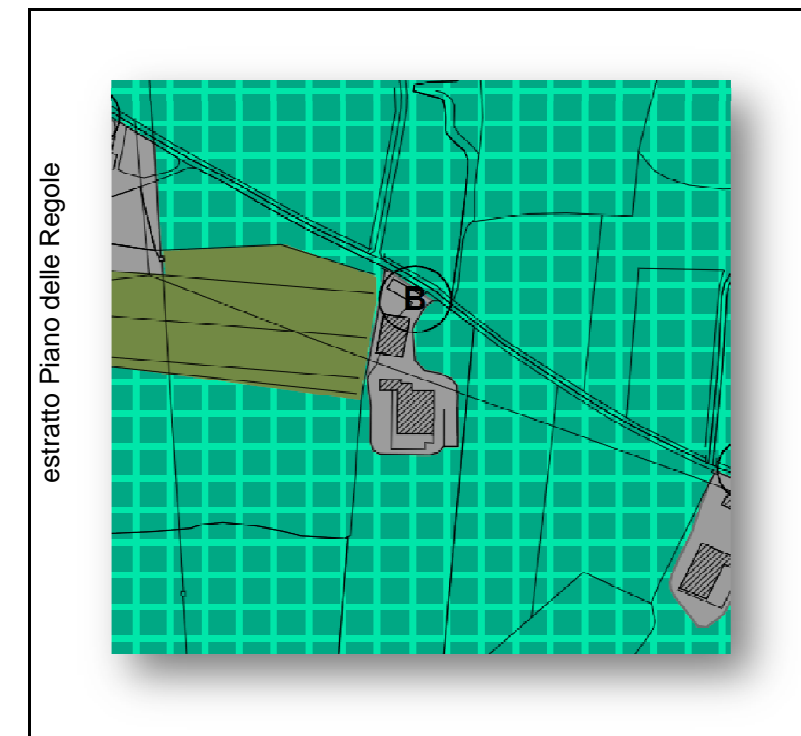
Si rimanda alla tavola I.4 "Carta ei vincoli e delle tutele"

INTERVENTI AMMESSI

TIPOLOGIA INT.	EDIFICI				
	1	2	3	4	5
manutenzione ordinaria	<input checked="" type="checkbox"/>	<input type="checkbox"/>	<input type="checkbox"/>	<input type="checkbox"/>	<input type="checkbox"/>
manutenzione straordinaria	<input checked="" type="checkbox"/>	<input type="checkbox"/>	<input type="checkbox"/>	<input type="checkbox"/>	<input type="checkbox"/>
ristrutturazione edilizia	<input type="checkbox"/>	<input type="checkbox"/>	<input type="checkbox"/>	<input type="checkbox"/>	<input type="checkbox"/>
risanamento conservativo	<input type="checkbox"/>	<input type="checkbox"/>	<input type="checkbox"/>	<input type="checkbox"/>	<input type="checkbox"/>
restauro	<input type="checkbox"/>	<input type="checkbox"/>	<input type="checkbox"/>	<input type="checkbox"/>	<input type="checkbox"/>

PRESCRIZIONI RELATIVE ALL'INTERVENTO

E' prevista la demolizione per gli edifici destinati ad uso stalla/tettoia con tipologia prefabbricato, solo in caso di dismissione dell'attività.



DATI GENERALI

SCHEDA N. **8**

UBICAZIONE Strada San Giacomo

DATI CATASTALI

foglio 12
mappale 13 - 17 - 18

DESTINAZIONE D'USO

<input checked="" type="checkbox"/>	edificio residenziale o villa
<input checked="" type="checkbox"/>	capannone, tettoia, silos
<input checked="" type="checkbox"/>	fienile, stalla
<input type="checkbox"/>	bovini
<input type="checkbox"/>	suini
<input type="checkbox"/>	cavalli
<input type="checkbox"/>	altro
<input type="checkbox"/>	agriturismo

GRADO DI UTILIZZO

<input checked="" type="checkbox"/>	in uso
<input type="checkbox"/>	sottoutilizzato
<input type="checkbox"/>	in abbandono



IMPIANTO STRUTTURALE

TIPOLOGIA EDILIZIA

<input checked="" type="checkbox"/>	cascina a corte chiusa
<input type="checkbox"/>	cascina a corte aperta
<input type="checkbox"/>	cascina a elemento unico
<input type="checkbox"/>	cascina a elementi separati
<input type="checkbox"/>	edificio residenziale o villa

N. PIANI 3

ELEMENTI DECORATIVI

<input type="checkbox"/>	portali/contorni in pietra	<input type="checkbox"/>	portico
<input checked="" type="checkbox"/>	portali/cancelli	<input type="checkbox"/>	muratura in pietra
<input type="checkbox"/>	ballatoi/ loggiati	<input checked="" type="checkbox"/>	muratura in mattoni
<input type="checkbox"/>	decorazioni in facciata	<input type="checkbox"/>	

INFRASTRUTTURE IN DOTAZIONE

<input type="checkbox"/>	strada asfaltata
<input checked="" type="checkbox"/>	strada sterrata
<input type="checkbox"/>	fognature
<input checked="" type="checkbox"/>	servizi igienici interni

STATO DI CONSERVAZIONE

<input type="checkbox"/>	buono	<input checked="" type="checkbox"/>	in corso di ristrutturazione
<input checked="" type="checkbox"/>	medio		
<input type="checkbox"/>	cattivo		note:
<input type="checkbox"/>	pessimo		



ASPETTI NORMATIVI

CLASSIFICAZIONE (tav. I.1 - PdR)

<input type="checkbox"/>	A : edificio o complesso agricolo
<input type="checkbox"/>	B : edificio o complesso agricolo con attività zootecnica
<input type="checkbox"/>	C : edificio o complesso esclusivamente residenziale
<input checked="" type="checkbox"/>	D : edificio o complesso in trasformazione

VINCOLI E TUTELE (tav. I.4 -PdR)

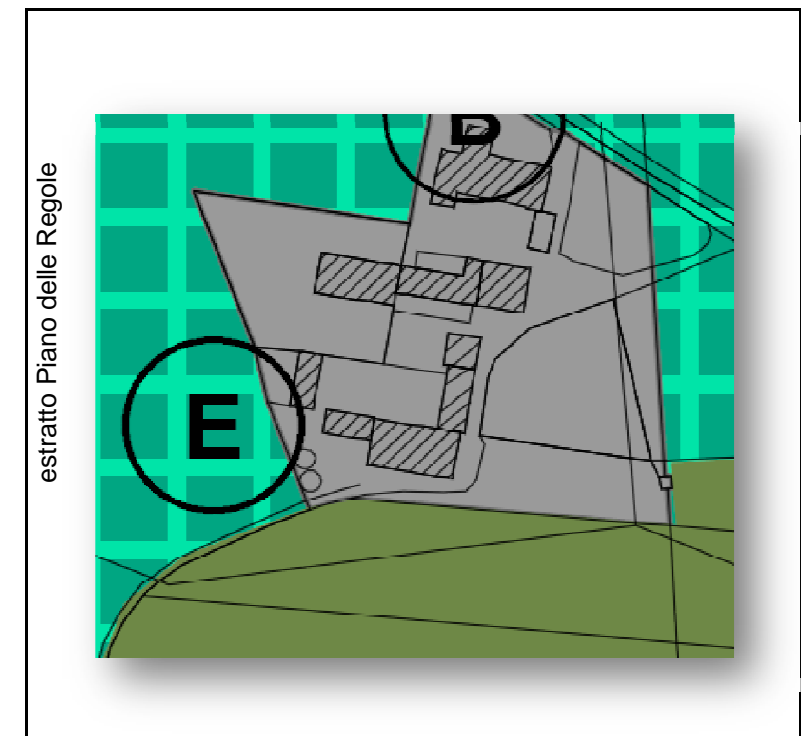
Si rimanda alla tavola I.4 "Carta ei vincoli e delle tutele"

INTERVENTI AMMESSI

TIPOLOGIA INT.	EDIFICI				
	1	2	3	4	5
manutenzione ordinaria	<input checked="" type="checkbox"/>	<input type="checkbox"/>	<input type="checkbox"/>	<input type="checkbox"/>	<input type="checkbox"/>
manutenzione straordinaria	<input checked="" type="checkbox"/>	<input type="checkbox"/>	<input type="checkbox"/>	<input type="checkbox"/>	<input type="checkbox"/>
ristrutturazione edilizia	<input type="checkbox"/>	<input type="checkbox"/>	<input type="checkbox"/>	<input type="checkbox"/>	<input type="checkbox"/>
risanamento conservativo	<input checked="" type="checkbox"/>	<input type="checkbox"/>	<input type="checkbox"/>	<input type="checkbox"/>	<input type="checkbox"/>
restauro	<input type="checkbox"/>	<input type="checkbox"/>	<input type="checkbox"/>	<input type="checkbox"/>	<input type="checkbox"/>

PRESCRIZIONI RELATIVE ALL'INTERVENTO

E' previsto il mantenimento dell' attività in essere. Sono consentiti incrementi del 10% di superficie coperta e del 20% di volumetria. Sono consentiti interventi edilizi, oltre gli incrementi previsti, relativi alla realizzazione di accessori, porticati, autorimesse, previa autorizzazione dell' ufficio tecnico comunale.



DATI GENERALI

SCHEDA N. **9**

UBICAZIONE Strada San Giacomo

DATI CATASTALI

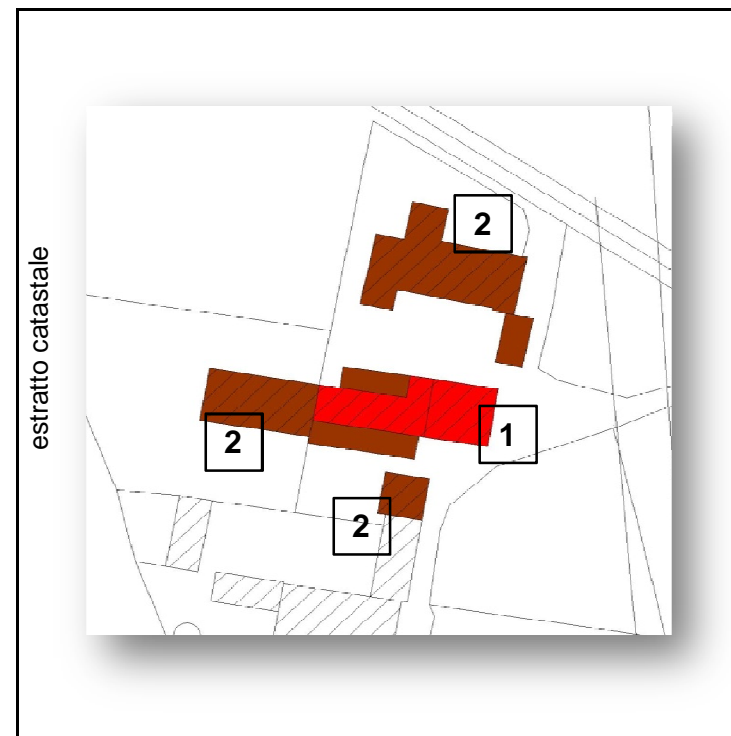
foglio mappale 2
14-15-16-31-32-33

DESTINAZIONE D'USO

<input type="checkbox"/>	edificio residenziale o villa
<input type="checkbox"/>	capannone, tettoia, silos
<input type="checkbox"/>	fienile, stalla
<input type="checkbox"/>	bovini
<input type="checkbox"/>	suini
<input type="checkbox"/>	cavalli
<input type="checkbox"/>	altro
<input type="checkbox"/>	altro

GRADO DI UTILIZZO

<input checked="" type="checkbox"/>	in uso
<input type="checkbox"/>	sottoutilizzato
<input type="checkbox"/>	in abbandono



IMPIANTO STRUTTURALE

TIPOLOGIA EDILIZIA

<input type="checkbox"/>	cascina a corte chiusa
<input type="checkbox"/>	cascina a corte aperta
<input type="checkbox"/>	cascina a elemento unico
<input type="checkbox"/>	cascina a elementi separati
<input checked="" type="checkbox"/>	edificio residenziale o villa

N. PIANI 3

ELEMENTI DECORATIVI

<input type="checkbox"/>	portali/contorni in pietra	<input checked="" type="checkbox"/>	portico
<input checked="" type="checkbox"/>	portali/cancelli	<input type="checkbox"/>	muratura in pietra
<input type="checkbox"/>	ballatoi/ loggiati	<input checked="" type="checkbox"/>	muratura in mattoni
<input checked="" type="checkbox"/>	decorazioni in facciata	<input type="checkbox"/>	

INFRASTRUTTURE IN DOTAZIONE

<input type="checkbox"/>	strada asfaltata
<input checked="" type="checkbox"/>	strada sterrata
<input type="checkbox"/>	fognature
<input checked="" type="checkbox"/>	servizi igienici interni

STATO DI CONSERVAZIONE

<input type="checkbox"/>	buono	<input checked="" type="checkbox"/>	in corso di ristrutturazione
<input type="checkbox"/>	medio	<input type="checkbox"/>	
<input checked="" type="checkbox"/>	cattivo	note:	
<input type="checkbox"/>	pessimo		



ASPETTI NORMATIVI

CLASSIFICAZIONE (tav. I.1 - PdR)

<input type="checkbox"/>	A : edificio o complesso agricolo
<input type="checkbox"/>	B : edificio o complesso agricolo con attività zootecnica
<input checked="" type="checkbox"/>	C : edificio o complesso esclusivamente residenziale
<input type="checkbox"/>	D : edificio o complesso in trasformazione

VINCOLI E TUTELE (tav. I.4 -PdR)

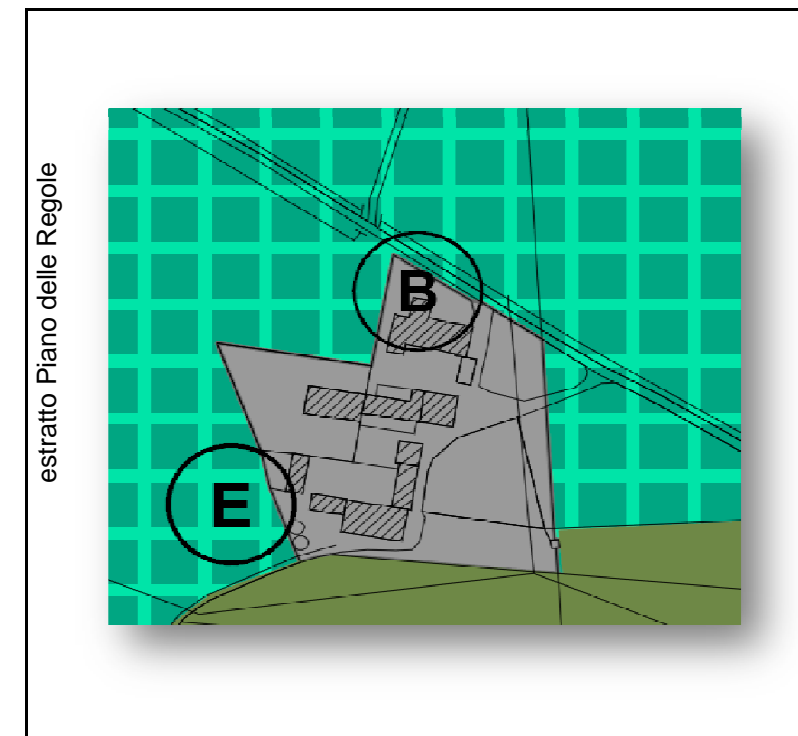
Si rimanda alla tavola I.4 "Carta ei vincoli e delle tutele"

INTERVENTI AMMESSI

TIPOLOGIA INT.	EDIFICI					
	1	2	3	4	5	
manutenzione ordinaria	<input checked="" type="checkbox"/>	<input checked="" type="checkbox"/>	<input type="checkbox"/>	<input type="checkbox"/>	<input type="checkbox"/>	<input type="checkbox"/>
manutenzione straordinaria	<input checked="" type="checkbox"/>	<input checked="" type="checkbox"/>	<input type="checkbox"/>	<input type="checkbox"/>	<input type="checkbox"/>	<input type="checkbox"/>
ristrutturazione edilizia	<input type="checkbox"/>	<input type="checkbox"/>	<input type="checkbox"/>	<input type="checkbox"/>	<input type="checkbox"/>	<input type="checkbox"/>
risanamento conservativo	<input checked="" type="checkbox"/>	<input type="checkbox"/>	<input type="checkbox"/>	<input type="checkbox"/>	<input type="checkbox"/>	<input type="checkbox"/>
restauro	<input type="checkbox"/>	<input type="checkbox"/>	<input type="checkbox"/>	<input type="checkbox"/>	<input type="checkbox"/>	<input type="checkbox"/>

PRESCRIZIONI RELATIVE ALL'INTERVENTO

E' prevista la demolizione per gli edifici destinati ad uso stalla/tettoia con tipologia prefabbricato, solo in caso di dismissione dell'attività. Sono consentiti incrementi del 10% di superficie coperta e del 20% di volumetria. Sono consentiti interventi edilizi, oltre gli incrementi previsti, relativi alla realizzazione di accessori, porticati, autorimesse, previa autorizzazione dell' ufficio tecnico comunale.



DATI GENERALI

SCHEDA N. **10**

UBICAZIONE Strada San Giacomo

DATI CATASTALI

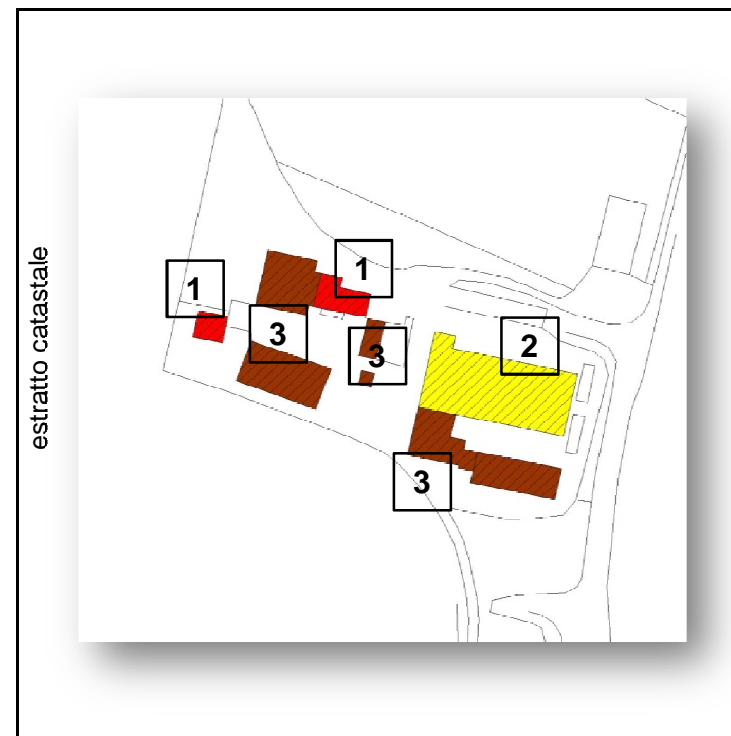
foglio 3
mappale 14-52-78-79-154-155

DESTINAZIONE D'USO

<input type="checkbox"/>	edificio residenziale o villa
<input type="checkbox"/>	capannone, tettoia, silos
<input type="checkbox"/>	fienile, stalla
<input checked="" type="checkbox"/>	bovini
<input type="checkbox"/>	suini
<input type="checkbox"/>	cavalli
<input type="checkbox"/>	altro

GRADO DI UTILIZZO

<input checked="" type="checkbox"/>	in uso
<input type="checkbox"/>	sottoutilizzato
<input type="checkbox"/>	in abbandono



IMPIANTO STRUTTURALE

TIPOLOGIA EDILIZIA

<input type="checkbox"/>	cascina a corte chiusa
<input type="checkbox"/>	cascina a corte aperta
<input type="checkbox"/>	cascina a elemento unico
<input checked="" type="checkbox"/>	cascina a elementi separati
<input type="checkbox"/>	edificio residenziale o villa

N. PIANI 2

ELEMENTI DECORATIVI

<input type="checkbox"/>	portali/contorni in pietra	<input type="checkbox"/>	portico
<input type="checkbox"/>	portali/cancelli	<input type="checkbox"/>	muratura in pietra
<input type="checkbox"/>	ballatoi/ loggiati	<input type="checkbox"/>	muratura in mattoni
<input type="checkbox"/>	decorazioni in facciata		

INFRASTRUTTURE IN DOTAZIONE

<input type="checkbox"/>	strada asfaltata
<input checked="" type="checkbox"/>	strada sterrata
<input type="checkbox"/>	fognature
<input checked="" type="checkbox"/>	servizi igienici interni

STATO DI CONSERVAZIONE

<input type="checkbox"/>	buono	<input type="checkbox"/>	in corso di ristrutturazione
<input checked="" type="checkbox"/>	medio		
<input type="checkbox"/>	cattivo	note:	
<input type="checkbox"/>	pessimo		



ASPETTI NORMATIVI

CLASSIFICAZIONE (tav. I.1 - PdR)

<input type="checkbox"/>	A : edificio o complesso agricolo
<input checked="" type="checkbox"/>	B : edificio o complesso agricolo con attività zootecnica
<input type="checkbox"/>	C : edificio o complesso esclusivamente residenziale
<input type="checkbox"/>	D : edificio o complesso in trasformazione

VINCOLI E TUTELE (tav. I.4 -PdR)

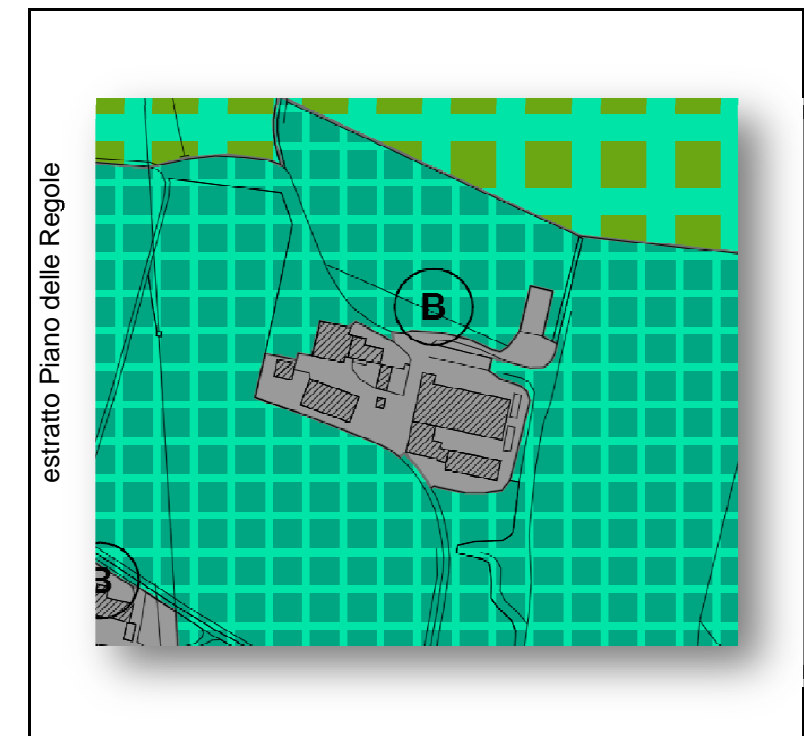
Si rimanda alla tavola I.4 "Carta ei vincoli e delle tutele"

INTERVENTI AMMESSI

TIPOLOGIA INT.	EDIFICI				
	1	2	3	4	5
manutenzione ordinaria	<input checked="" type="checkbox"/>	<input checked="" type="checkbox"/>	<input checked="" type="checkbox"/>	<input type="checkbox"/>	<input type="checkbox"/>
manutenzione straordinaria	<input checked="" type="checkbox"/>	<input checked="" type="checkbox"/>	<input checked="" type="checkbox"/>	<input type="checkbox"/>	<input type="checkbox"/>
ristrutturazione edilizia	<input type="checkbox"/>	<input type="checkbox"/>	<input type="checkbox"/>	<input type="checkbox"/>	<input type="checkbox"/>
risanamento conservativo	<input checked="" type="checkbox"/>	<input type="checkbox"/>	<input type="checkbox"/>	<input type="checkbox"/>	<input type="checkbox"/>
restauro	<input type="checkbox"/>	<input type="checkbox"/>	<input type="checkbox"/>	<input type="checkbox"/>	<input type="checkbox"/>

PRESCRIZIONI RELATIVE ALL'INTERVENTO

E' prevista la demolizione per gli edifici destinati ad uso stalla/tettoia con tipologia prefabbricato, solo in caso di dismissione dell'attività. Sono consentiti incrementi del 10% di superficie coperta e del 20% di volumetria. Sono consentiti interventi edilizi, oltre gli incrementi previsti, relativi alla realizzazione di accessori, porticati, autorimesse, previa autorizzazione dell' ufficio tecnico comunale.



DATI GENERALI

SCHEDA N. 11

UBICAZIONE Strada San Giacomo

DATI CATASTALI

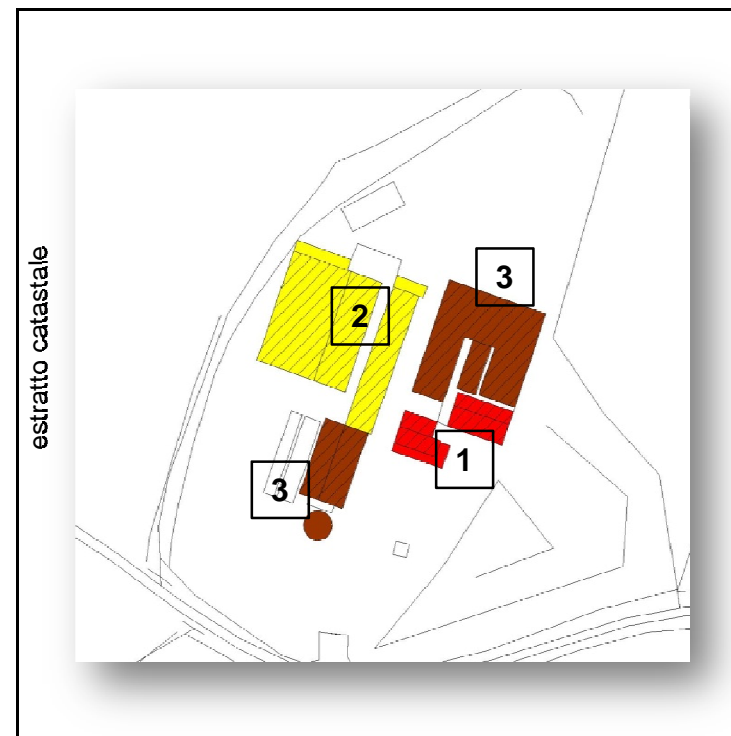
foglio 3
mappale 1 - 6 - 8 - 9

DESTINAZIONE D'USO

<input type="checkbox"/>	edificio residenziale o villa
<input type="checkbox"/>	capannone, tettoia, silos
<input type="checkbox"/>	fienile, stalla
<input type="checkbox"/>	bovini
<input checked="" type="checkbox"/>	suini
<input type="checkbox"/>	cavalli
<input type="checkbox"/>	altro
<input type="checkbox"/>	altro

GRADO DI UTILIZZO

<input checked="" type="checkbox"/>	in uso
<input type="checkbox"/>	sottoutilizzato
<input type="checkbox"/>	in abbandono



IMPIANTO STRUTTURALE

TIPOLOGIA EDILIZIA

<input type="checkbox"/>	cascina a corte chiusa
<input type="checkbox"/>	cascina a corte aperta
<input type="checkbox"/>	cascina a elemento unico
<input checked="" type="checkbox"/>	cascina a elementi separati
<input type="checkbox"/>	edificio residenziale o villa

N. PIANI 3

ELEMENTI DECORATIVI

<input type="checkbox"/>	portali/contorni in pietra	<input checked="" type="checkbox"/>	portico
<input type="checkbox"/>	portali/cancelli	<input type="checkbox"/>	muratura in pietra
<input type="checkbox"/>	ballatoi/ loggiati	<input type="checkbox"/>	muratura in mattoni
<input type="checkbox"/>	decorazioni in facciata	<input type="checkbox"/>	

INFRASTRUTTURE IN DOTAZIONE

<input type="checkbox"/>	strada asfaltata
<input checked="" type="checkbox"/>	strada sterrata
<input type="checkbox"/>	fognature
<input checked="" type="checkbox"/>	servizi igienici interni

STATO DI CONSERVAZIONE

<input checked="" type="checkbox"/>	buono	<input type="checkbox"/>	in corso di ristrutturazione
<input type="checkbox"/>	medio		
<input type="checkbox"/>	cattivo	note:	
<input type="checkbox"/>	pessimo		



ASPETTI NORMATIVI

CLASSIFICAZIONE (tav. I.1 - PdR)

<input type="checkbox"/>	A : edificio o complesso agricolo
<input checked="" type="checkbox"/>	B : edificio o complesso agricolo con attività zootecnica
<input type="checkbox"/>	C : edificio o complesso esclusivamente residenziale
<input type="checkbox"/>	D : edificio o complesso in trasformazione

VINCOLI E TUTELE (tav. I.4 -PdR)

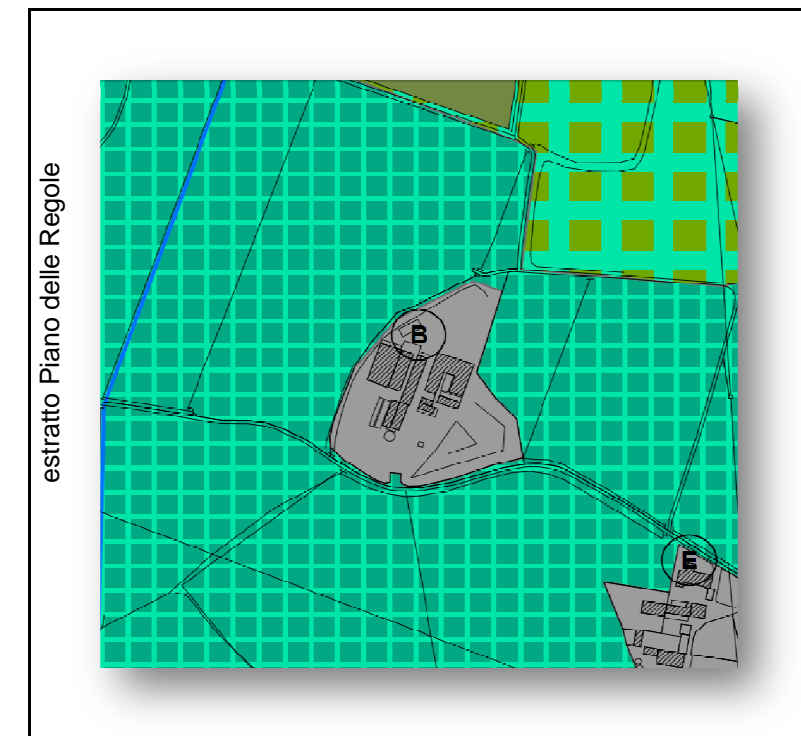
Si rimanda alla tavola I.4 "Carta ei vincoli e delle tutele"

INTERVENTI AMMESSI

TIPOLOGIA INT.	EDIFICI					
	1	2	3	4	5	
manutenzione ordinaria	<input checked="" type="checkbox"/>	<input checked="" type="checkbox"/>	<input checked="" type="checkbox"/>	<input type="checkbox"/>	<input type="checkbox"/>	<input type="checkbox"/>
manutenzione straordinaria	<input checked="" type="checkbox"/>	<input checked="" type="checkbox"/>	<input checked="" type="checkbox"/>	<input type="checkbox"/>	<input type="checkbox"/>	<input type="checkbox"/>
ristrutturazione edilizia	<input type="checkbox"/>	<input type="checkbox"/>	<input type="checkbox"/>	<input type="checkbox"/>	<input type="checkbox"/>	<input type="checkbox"/>
risanamento conservativo	<input checked="" type="checkbox"/>	<input type="checkbox"/>	<input type="checkbox"/>	<input type="checkbox"/>	<input type="checkbox"/>	<input type="checkbox"/>
restauro	<input type="checkbox"/>	<input type="checkbox"/>	<input type="checkbox"/>	<input type="checkbox"/>	<input type="checkbox"/>	<input type="checkbox"/>

PRESCRIZIONI RELATIVE ALL'INTERVENTO

E' prevista la demolizione per gli edifici destinati ad uso stalla/tettoia con tipologia prefabbricato, solo in caso di dismissione dell'attività. Sono consentiti incrementi del 10% di superficie coperta e del 20% di volumetria. Sono consentiti interventi edilizi, oltre gli incrementi previsti, relativi alla realizzazione di accessori, porticati, autorimesse, previa autorizzazione dell' ufficio tecnico comunale.



DATI GENERALI

SCHEDA N.	12
------------------	-----------

UBICAZIONE	Strada San Giacomo
-------------------	--------------------

DATI CATASTALI

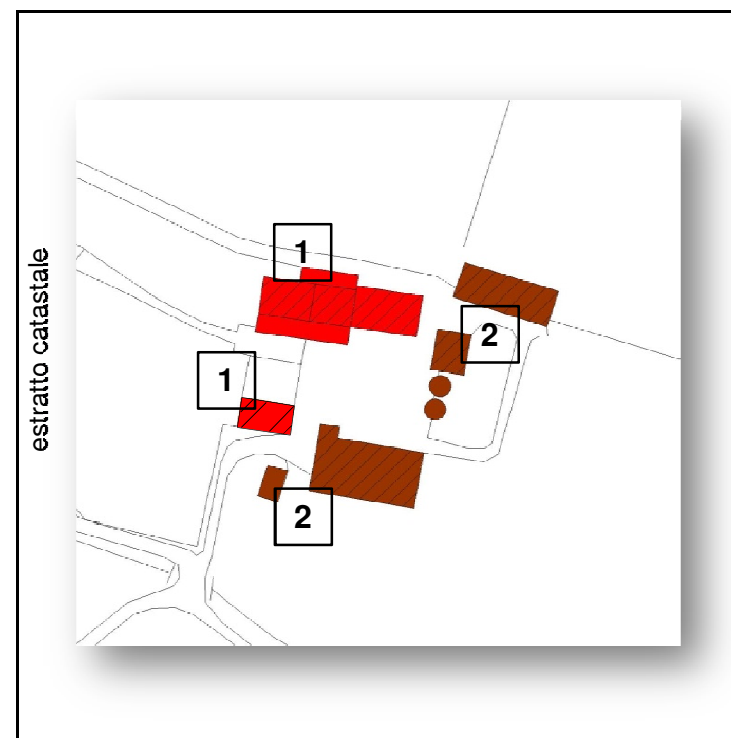
foglio mappale	1
	9-11-12-14-21-23-25-65-72-73 75-76-79-81-83

DESTINAZIONE D'USO

<input type="checkbox"/>	edificio residenziale o villa
<input type="checkbox"/>	capannone, tettoia, silos
<input type="checkbox"/>	fienile, stalla
<input type="checkbox"/>	bovini
<input type="checkbox"/>	suini
<input type="checkbox"/>	cavalli
<input type="checkbox"/>	altro
<input type="checkbox"/>	altro

GRADO DI UTILIZZO

<input checked="" type="checkbox"/>	in uso
<input type="checkbox"/>	sottoutilizzato
<input type="checkbox"/>	in abbandono



IMPIANTO STRUTTURALE

TIPOLOGIA EDILIZIA

<input type="checkbox"/>	cascina a corte chiusa
<input type="checkbox"/>	cascina a corte aperta
<input type="checkbox"/>	cascina a elemento unico
<input checked="" type="checkbox"/>	cascina a elementi separati
<input type="checkbox"/>	edificio residenziale o villa

N. PIANI	2
-----------------	---

ELEMENTI DECORATIVI

<input type="checkbox"/>	portali/contorni in pietra	<input checked="" type="checkbox"/>	portico
<input type="checkbox"/>	portali/cancelli	<input type="checkbox"/>	muratura in pietra
<input type="checkbox"/>	ballatoi/ loggiati	<input checked="" type="checkbox"/>	muratura in mattoni
<input type="checkbox"/>	decorazioni in facciata	<input type="checkbox"/>	

INFRASTRUTTURE IN DOTAZIONE

<input type="checkbox"/>	strada asfaltata
<input checked="" type="checkbox"/>	strada sterrata
<input type="checkbox"/>	fognature
<input checked="" type="checkbox"/>	servizi igienici interni

STATO DI CONSERVAZIONE

<input type="checkbox"/>	buono	<input type="checkbox"/>	in corso di ristrutturazione
<input checked="" type="checkbox"/>	medio	<input type="checkbox"/>	
<input type="checkbox"/>	cattivo	<input type="checkbox"/>	note:
<input type="checkbox"/>	pessimo	<input type="checkbox"/>	



ASPETTI NORMATIVI

CLASSIFICAZIONE (tav. I.1 - PdR)

<input type="checkbox"/>	A : edificio o complesso agricolo
<input type="checkbox"/>	B : edificio o complesso agricolo con attività zootecnica
<input checked="" type="checkbox"/>	C : edificio o complesso esclusivamente residenziale
<input type="checkbox"/>	D : edificio o complesso in trasformazione

VINCOLI E TUTELE (tav. I.4 -PdR)

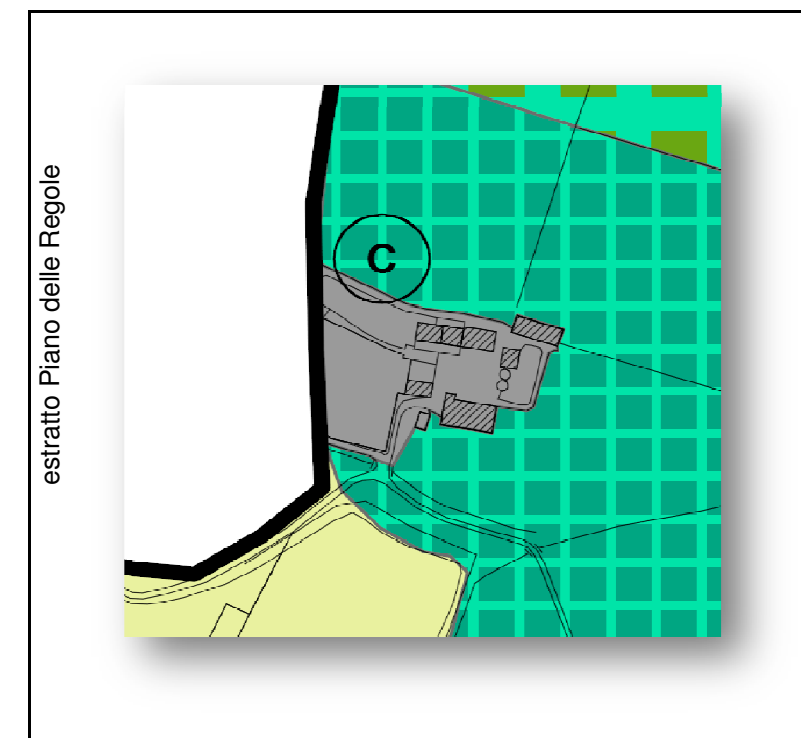
Si rimanda alla tavola I.4 "Carta ei vincoli e delle tutele"

INTERVENTI AMMESSI

TIPOLOGIA INT.	EDIFICI				
	1	2	3	4	5
manutenzione ordinaria	<input checked="" type="checkbox"/>	<input checked="" type="checkbox"/>	<input type="checkbox"/>	<input type="checkbox"/>	<input type="checkbox"/>
manutenzione straordinaria	<input checked="" type="checkbox"/>	<input checked="" type="checkbox"/>	<input type="checkbox"/>	<input type="checkbox"/>	<input type="checkbox"/>
ristrutturazione edilizia	<input checked="" type="checkbox"/>	<input type="checkbox"/>	<input type="checkbox"/>	<input type="checkbox"/>	<input type="checkbox"/>
risanamento conservativo	<input type="checkbox"/>	<input type="checkbox"/>	<input type="checkbox"/>	<input type="checkbox"/>	<input type="checkbox"/>
restauro	<input type="checkbox"/>	<input type="checkbox"/>	<input type="checkbox"/>	<input type="checkbox"/>	<input type="checkbox"/>

PRESCRIZIONI RELATIVE ALL'INTERVENTO

E' prevista la demolizione per gli edifici destinati ad uso stalla/tettoia con tipologia prefabbricato, solo in caso di dismissione dell'attività. Sono consentiti incrementi del 10% di superficie coperta e del 20% di volumetria. Sono consentiti interventi edilizi, oltre gli incrementi previsti, relativi alla realizzazione di accessori, porticati, autorimesse, previa autorizzazione dell' ufficio tecnico comunale.



DATI GENERALI

SCHEDA N.	13
------------------	-----------

UBICAZIONE	Strada San Giacomo
-------------------	--------------------

DATI CATASTALI

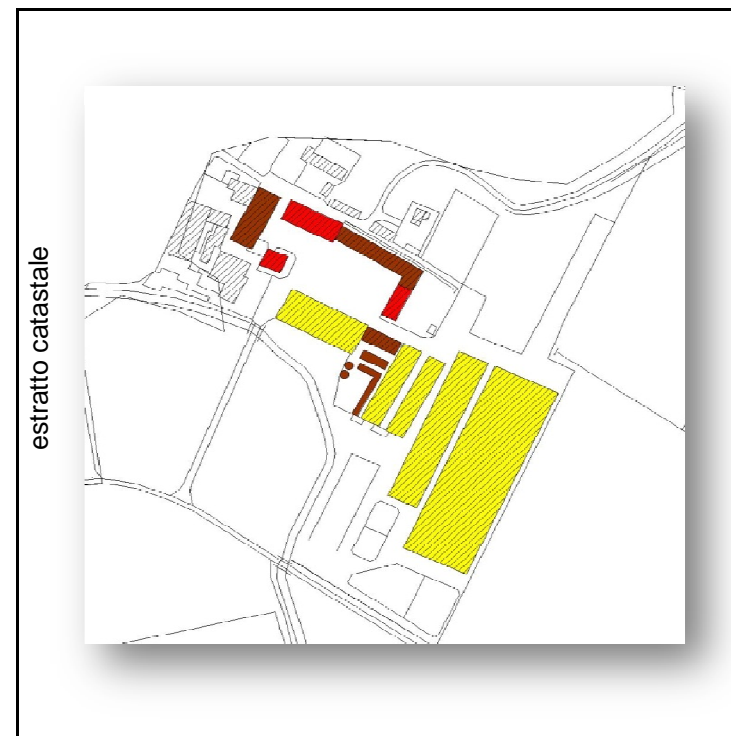
foglio mappale	1
	40-41-42-43-44-45-46-150

DESTINAZIONE D'USO

<input type="checkbox"/>	edificio residenziale o villa
<input type="checkbox"/>	capannone, tettoia, silos
<input type="checkbox"/>	fienile, stalla
<input checked="" type="checkbox"/>	bovini
<input type="checkbox"/>	suini
<input type="checkbox"/>	cavalli
<input type="checkbox"/>	altro
<input type="checkbox"/>	altro

GRADO DI UTILIZZO

<input checked="" type="checkbox"/>	in uso
<input type="checkbox"/>	sottoutilizzato
<input type="checkbox"/>	in abbandono



IMPIANTO STRUTTURALE

TIPOLOGIA EDILIZIA

<input type="checkbox"/>	cascina a corte chiusa
<input type="checkbox"/>	cascina a corte aperta
<input type="checkbox"/>	cascina a elemento unico
<input checked="" type="checkbox"/>	cascina a elementi separati
<input type="checkbox"/>	edificio residenziale o villa

N. PIANI	3
-----------------	---

ELEMENTI DECORATIVI

<input type="checkbox"/>	portali/contorni in pietra	<input checked="" type="checkbox"/>	portico
<input checked="" type="checkbox"/>	portali/cancelli	<input type="checkbox"/>	muratura in pietra
<input type="checkbox"/>	ballatoi/ loggiati	<input checked="" type="checkbox"/>	muratura in mattoni
<input checked="" type="checkbox"/>	decorazioni in facciata	<input type="checkbox"/>	

INFRASTRUTTURE IN DOTAZIONE

<input type="checkbox"/>	strada asfaltata
<input checked="" type="checkbox"/>	strada sterrata
<input type="checkbox"/>	fognature
<input checked="" type="checkbox"/>	servizi igienici interni

STATO DI CONSERVAZIONE

<input checked="" type="checkbox"/>	buono	<input type="checkbox"/>	in corso di ristrutturazione
<input type="checkbox"/>	medio		
<input type="checkbox"/>	cattivo	note:	
<input type="checkbox"/>	pessimo		



ASPETTI NORMATIVI

CLASSIFICAZIONE (tav. I.1 - PdR)

<input type="checkbox"/>	A : edificio o complesso agricolo
<input checked="" type="checkbox"/>	B : edificio o complesso agricolo con attività zootecnica
<input type="checkbox"/>	C : edificio o complesso esclusivamente residenziale
<input type="checkbox"/>	D : edificio o complesso in trasformazione

VINCOLI E TUTELE (tav. I.4 -PdR)

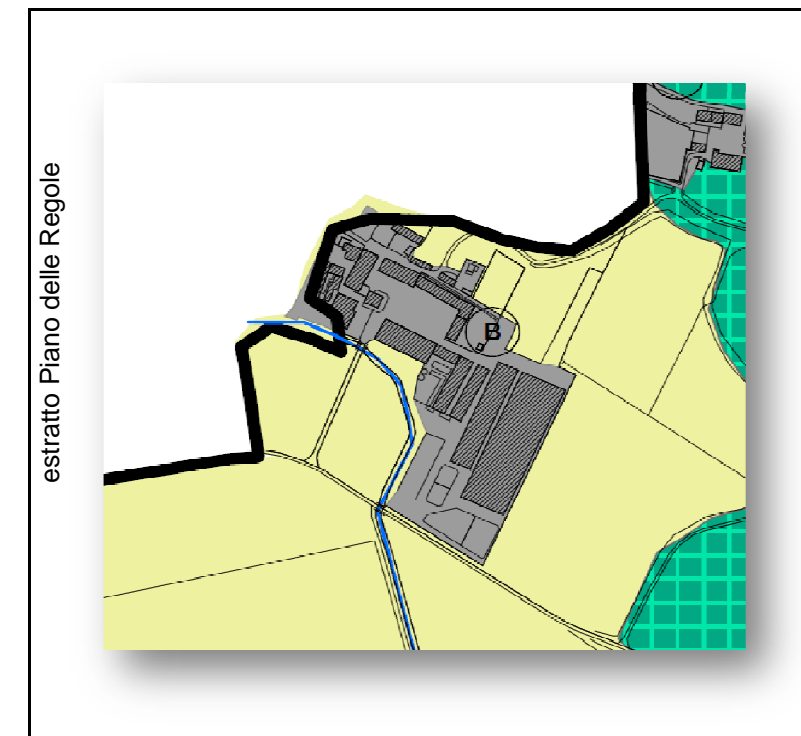
Si rimanda alla tavola I.4 "Carta ei vincoli e delle tutele"

INTERVENTI AMMESSI

TIPOLOGIA INT.	EDIFICI				
	1	2	3	4	5
manutenzione ordinaria	<input checked="" type="checkbox"/>	<input checked="" type="checkbox"/>	<input checked="" type="checkbox"/>	<input type="checkbox"/>	<input type="checkbox"/>
manutenzione straordinaria	<input checked="" type="checkbox"/>	<input checked="" type="checkbox"/>	<input checked="" type="checkbox"/>	<input type="checkbox"/>	<input type="checkbox"/>
ristrutturazione edilizia	<input type="checkbox"/>	<input type="checkbox"/>	<input type="checkbox"/>	<input type="checkbox"/>	<input type="checkbox"/>
risanamento conservativo	<input checked="" type="checkbox"/>	<input type="checkbox"/>	<input type="checkbox"/>	<input type="checkbox"/>	<input type="checkbox"/>
restauro	<input type="checkbox"/>	<input type="checkbox"/>	<input type="checkbox"/>	<input type="checkbox"/>	<input type="checkbox"/>

PRESCRIZIONI RELATIVE ALL'INTERVENTO

E' prevista la demolizione per gli edifici destinati ad uso stalla/tettoia con tipologia prefabbricato, solo in caso di dismissione dell'attività. Sono consentiti incrementi del 10% di superficie coperta e del 20% di volumetria. Sono consentiti interventi edilizi, oltre gli incrementi previsti, relativi alla realizzazione di accessori, porticati, autorimesse, previa autorizzazione dell' ufficio tecnico comunale.



DATI GENERALI

SCHEDA N. 14

UBICAZIONE Strada San Giacomo

DATI CATASTALI

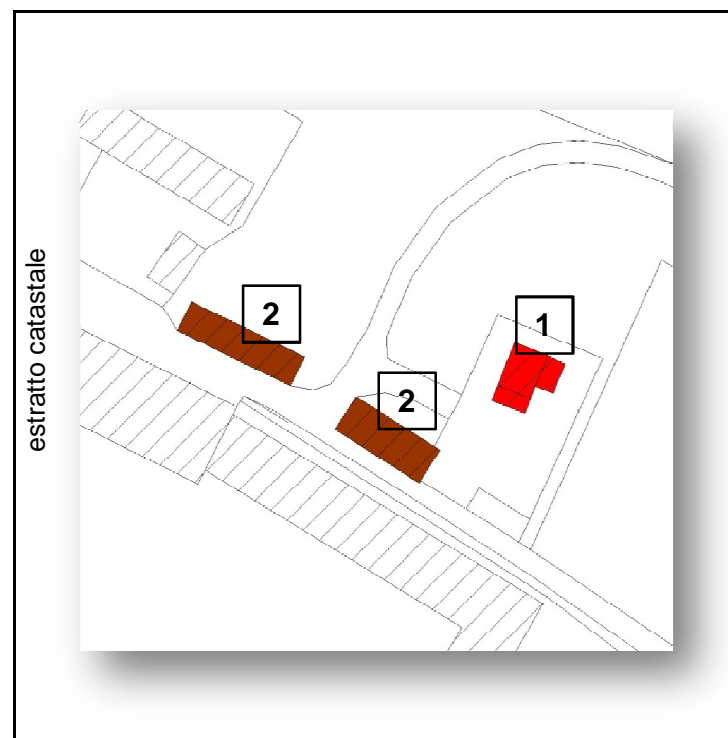
foglio 1
mappale 35-36-37-38

DESTINAZIONE D'USO

<input type="checkbox"/>	edificio residenziale o villa										
<input type="checkbox"/>	capannone, tettoia, silos										
<input type="checkbox"/>	<table border="1"> <tr> <td><input type="checkbox"/></td> <td>fienile, stalla</td> </tr> <tr> <td><input type="checkbox"/></td> <td>bovini</td> </tr> <tr> <td><input type="checkbox"/></td> <td>suini</td> </tr> <tr> <td><input type="checkbox"/></td> <td>cavalli</td> </tr> <tr> <td><input type="checkbox"/></td> <td>altro</td> </tr> </table>	<input type="checkbox"/>	fienile, stalla	<input type="checkbox"/>	bovini	<input type="checkbox"/>	suini	<input type="checkbox"/>	cavalli	<input type="checkbox"/>	altro
<input type="checkbox"/>	fienile, stalla										
<input type="checkbox"/>	bovini										
<input type="checkbox"/>	suini										
<input type="checkbox"/>	cavalli										
<input type="checkbox"/>	altro										
<input type="checkbox"/>	altro										

GRADO DI UTILIZZO

<input checked="" type="checkbox"/>	in uso
<input type="checkbox"/>	sottoutilizzato
<input type="checkbox"/>	in abbandono



IMPIANTO STRUTTURALE

TIPOLOGIA EDILIZIA

<input type="checkbox"/>	cascina a corte chiusa
<input type="checkbox"/>	cascina a corte aperta
<input type="checkbox"/>	cascina a elemento unico
<input type="checkbox"/>	cascina a elementi separati
<input checked="" type="checkbox"/>	edificio residenziale o villa

N. PIANI 2

ELEMENTI DECORATIVI

<input type="checkbox"/>	portali/contorni in pietra	<input checked="" type="checkbox"/>	portico
<input type="checkbox"/>	portali/cancelli	<input type="checkbox"/>	muratura in pietra
<input type="checkbox"/>	ballatoi/ loggiati	<input checked="" type="checkbox"/>	muratura in mattoni
<input type="checkbox"/>	decorazioni in facciata	<input type="checkbox"/>	

INFRASTRUTTURE IN DOTAZIONE

<input type="checkbox"/>	strada asfaltata
<input checked="" type="checkbox"/>	strada sterrata
<input type="checkbox"/>	fognature
<input checked="" type="checkbox"/>	servizi igienici interni

STATO DI CONSERVAZIONE

<input type="checkbox"/>	buono	<input type="checkbox"/>	in corso di ristrutturazione
<input checked="" type="checkbox"/>	medio	<input type="checkbox"/>	
<input type="checkbox"/>	cattivo	<input type="checkbox"/>	note:
<input type="checkbox"/>	pessimo	<input type="checkbox"/>	



ASPETTI NORMATIVI

CLASSIFICAZIONE (tav. I.1 - PdR)

<input type="checkbox"/>	A : edificio o complesso agricolo
<input type="checkbox"/>	B : edificio o complesso agricolo con attività zootecnica
<input checked="" type="checkbox"/>	C : edificio o complesso esclusivamente residenziale
<input type="checkbox"/>	D : edificio o complesso in trasformazione

VINCOLI E TUTELE (tav. I.4 -PdR)

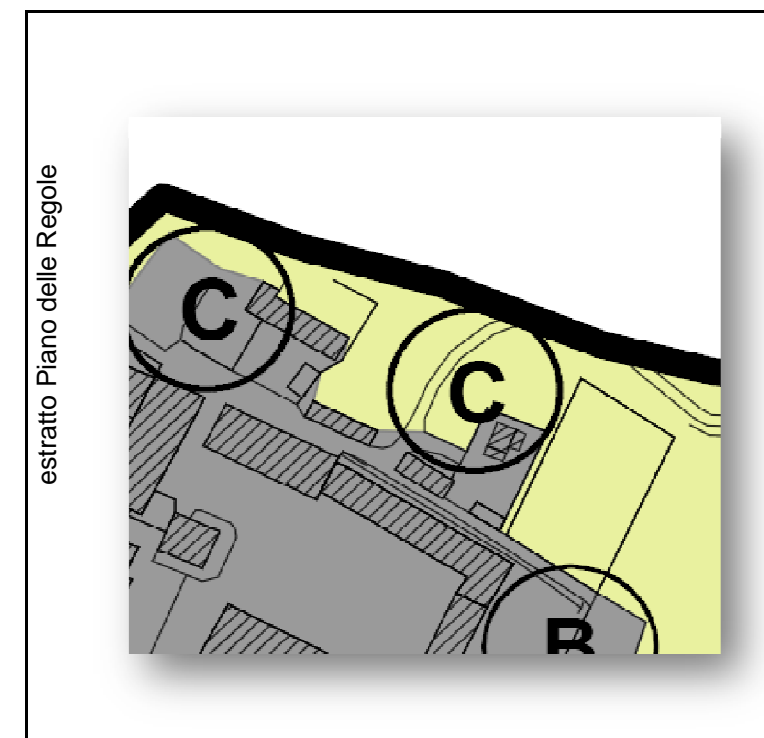
Si rimanda alla tavola I.4 "Carta ei vincoli e delle tutele"

INTERVENTI AMMESSI

TIPOLOGIA INT.	EDIFICI				
	1	2	3	4	5
manutenzione ordinaria	<input checked="" type="checkbox"/>	<input checked="" type="checkbox"/>	<input type="checkbox"/>	<input type="checkbox"/>	<input type="checkbox"/>
manutenzione straordinaria	<input checked="" type="checkbox"/>	<input checked="" type="checkbox"/>	<input type="checkbox"/>	<input type="checkbox"/>	<input type="checkbox"/>
ristrutturazione edilizia	<input checked="" type="checkbox"/>	<input type="checkbox"/>	<input type="checkbox"/>	<input type="checkbox"/>	<input type="checkbox"/>
risanamento conservativo	<input type="checkbox"/>	<input type="checkbox"/>	<input type="checkbox"/>	<input type="checkbox"/>	<input type="checkbox"/>
restauro	<input type="checkbox"/>	<input type="checkbox"/>	<input type="checkbox"/>	<input type="checkbox"/>	<input type="checkbox"/>

PRESCRIZIONI RELATIVE ALL'INTERVENTO

E' previsto il mantenimento dell' attività i n essere. Sono consentiti incrementi del 10% di superficie coperta e del 20% di volumetria. Sono consentiti interventi edilizi, oltre gli incrementi previsti, relativi alla realizzazione di accessori, porticati, autorimesse, previa autorizzazione dell' ufficio tecnico comunale.



DATI GENERALI

SCHEDA N. 15

UBICAZIONE Strada vicinale dei Camolini

DATI CATASTALI

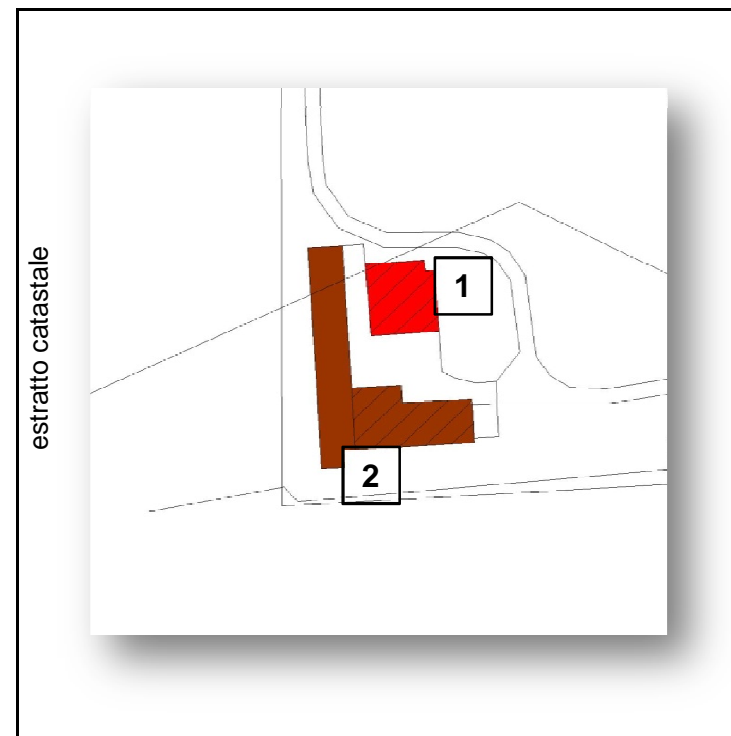
foglio 6
mappale 4

DESTINAZIONE D'USO

<input type="checkbox"/>	edificio residenziale o villa
<input type="checkbox"/>	capannone, tettoia, silos
<input type="checkbox"/>	fienile, stalla
<input type="checkbox"/>	bovini
<input type="checkbox"/>	suini
<input type="checkbox"/>	cavalli
<input type="checkbox"/>	altro
<input type="checkbox"/>	altro

GRADO DI UTILIZZO

<input checked="" type="checkbox"/>	in uso
<input type="checkbox"/>	sottoutilizzato
<input type="checkbox"/>	in abbandono



IMPIANTO STRUTTURALE

TIPOLOGIA EDILIZIA

<input type="checkbox"/>	cascina a corte chiusa
<input type="checkbox"/>	cascina a corte aperta
<input type="checkbox"/>	cascina a elemento unico
<input checked="" type="checkbox"/>	cascina a elementi separati
<input type="checkbox"/>	edificio residenziale o villa

N. PIANI 2

ELEMENTI DECORATIVI

<input type="checkbox"/>	portali/contorni in pietra	<input checked="" type="checkbox"/>	portico
<input type="checkbox"/>	portali/cancelli	<input type="checkbox"/>	muratura in pietra
<input type="checkbox"/>	ballatoi/ loggiati	<input checked="" type="checkbox"/>	muratura in mattoni
<input type="checkbox"/>	decorazioni in facciata	<input type="checkbox"/>	

INFRASTRUTTURE IN DOTAZIONE

<input type="checkbox"/>	strada asfaltata
<input checked="" type="checkbox"/>	strada sterrata
<input type="checkbox"/>	fognature
<input checked="" type="checkbox"/>	servizi igienici interni

STATO DI CONSERVAZIONE

<input type="checkbox"/>	buono	<input type="checkbox"/>	in corso di ristrutturazione
<input checked="" type="checkbox"/>	medio	<input type="checkbox"/>	
<input type="checkbox"/>	cattivo	<input type="checkbox"/>	note:
<input type="checkbox"/>	pessimo	<input type="checkbox"/>	



ASPETTI NORMATIVI

CLASSIFICAZIONE (tav. I.1 - PdR)

<input checked="" type="checkbox"/>	A : edificio o complesso agricolo
<input type="checkbox"/>	B : edificio o complesso agricolo con attività zootecnica
<input type="checkbox"/>	C : edificio o complesso esclusivamente residenziale
<input type="checkbox"/>	D : edificio o complesso in trasformazione

VINCOLI E TUTELE (tav. I.4 -PdR)

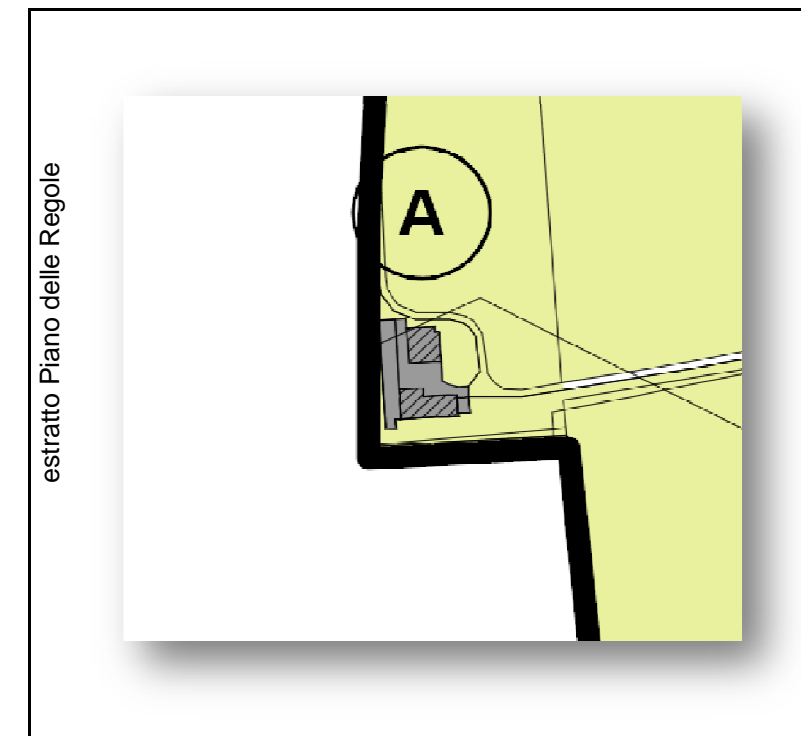
Si rimanda alla tavola I.4 "Carta ei vincoli e delle tutele"

INTERVENTI AMMESSI

TIPOLOGIA INT.	EDIFICI					
	1	2	3	4	5	
manutenzione ordinaria	<input checked="" type="checkbox"/>	<input checked="" type="checkbox"/>	<input type="checkbox"/>	<input type="checkbox"/>	<input type="checkbox"/>	<input type="checkbox"/>
manutenzione straordinaria	<input checked="" type="checkbox"/>	<input checked="" type="checkbox"/>	<input type="checkbox"/>	<input type="checkbox"/>	<input type="checkbox"/>	<input type="checkbox"/>
ristrutturazione edilizia	<input type="checkbox"/>	<input type="checkbox"/>	<input type="checkbox"/>	<input type="checkbox"/>	<input type="checkbox"/>	<input type="checkbox"/>
risanamento conservativo	<input checked="" type="checkbox"/>	<input type="checkbox"/>	<input type="checkbox"/>	<input type="checkbox"/>	<input type="checkbox"/>	<input type="checkbox"/>
restauro	<input type="checkbox"/>	<input type="checkbox"/>	<input type="checkbox"/>	<input type="checkbox"/>	<input type="checkbox"/>	<input type="checkbox"/>

PRESCRIZIONI RELATIVE ALL'INTERVENTO

E' previsto il mantenimento dell' attività in essere. Sono consentiti incrementi del 10% di superficie coperta e del 20% di volumetria. Sono consentiti interventi edilizi, oltre gli incrementi previsti, relativi alla realizzazione di accessori, porticati, autorimesse, previa autorizzazione dell' ufficio tecnico comunale.



DATI GENERALI

SCHEDA N. 16

UBICAZIONE Strada vicinale dei Camolini

DATI CATASTALI

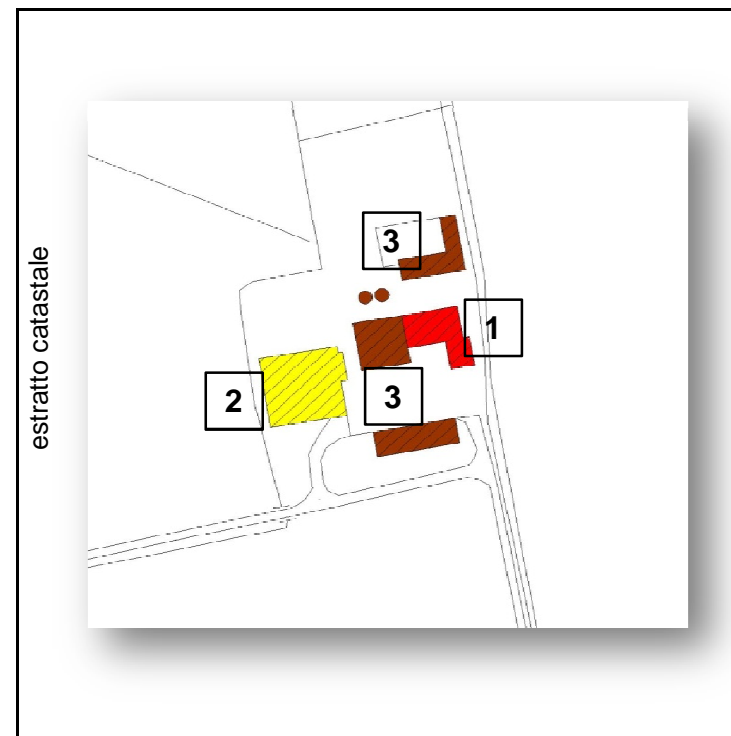
foglio 6
mappale 8

DESTINAZIONE D'USO

<input type="checkbox"/>	edificio residenziale o villa
<input type="checkbox"/>	capannone, tettoia, silos
<input type="checkbox"/>	fienile, stalla
<input type="checkbox"/>	bovini
<input checked="" type="checkbox"/>	suini
<input type="checkbox"/>	cavalli
<input type="checkbox"/>	altro
<input type="checkbox"/>	altro

GRADO DI UTILIZZO

<input checked="" type="checkbox"/>	in uso
<input type="checkbox"/>	sottoutilizzato
<input type="checkbox"/>	in abbandono



IMPIANTO STRUTTURALE

TIPOLOGIA EDILIZIA

<input type="checkbox"/>	cascina a corte chiusa
<input type="checkbox"/>	cascina a corte aperta
<input type="checkbox"/>	cascina a elemento unico
<input checked="" type="checkbox"/>	cascina a elementi separati
<input type="checkbox"/>	edificio residenziale o villa

N. PIANI 2

ELEMENTI DECORATIVI

<input type="checkbox"/>	portali/contorni in pietra	<input checked="" type="checkbox"/>	portico
<input type="checkbox"/>	portali/cancelli	<input type="checkbox"/>	muratura in pietra
<input type="checkbox"/>	ballatoi/ loggiati	<input type="checkbox"/>	muratura in mattoni
<input type="checkbox"/>	decorazioni in facciata	<input type="checkbox"/>	

INFRASTRUTTURE IN DOTAZIONE

<input type="checkbox"/>	strada asfaltata
<input checked="" type="checkbox"/>	strada sterrata
<input type="checkbox"/>	fognature
<input checked="" type="checkbox"/>	servizi igienici interni

STATO DI CONSERVAZIONE

<input type="checkbox"/>	buono	<input type="checkbox"/>	in corso di ristrutturazione
<input checked="" type="checkbox"/>	medio	<input type="checkbox"/>	
<input type="checkbox"/>	cattivo	<input type="checkbox"/>	note:
<input type="checkbox"/>	pessimo	<input type="checkbox"/>	



ASPETTI NORMATIVI

CLASSIFICAZIONE (tav. I.1 - PdR)

<input type="checkbox"/>	A : edificio o complesso agricolo
<input checked="" type="checkbox"/>	B : edificio o complesso agricolo con attività zootecnica
<input type="checkbox"/>	C : edificio o complesso esclusivamente residenziale
<input type="checkbox"/>	D : edificio o complesso in trasformazione

VINCOLI E TUTELE (tav. I.4 -PdR)

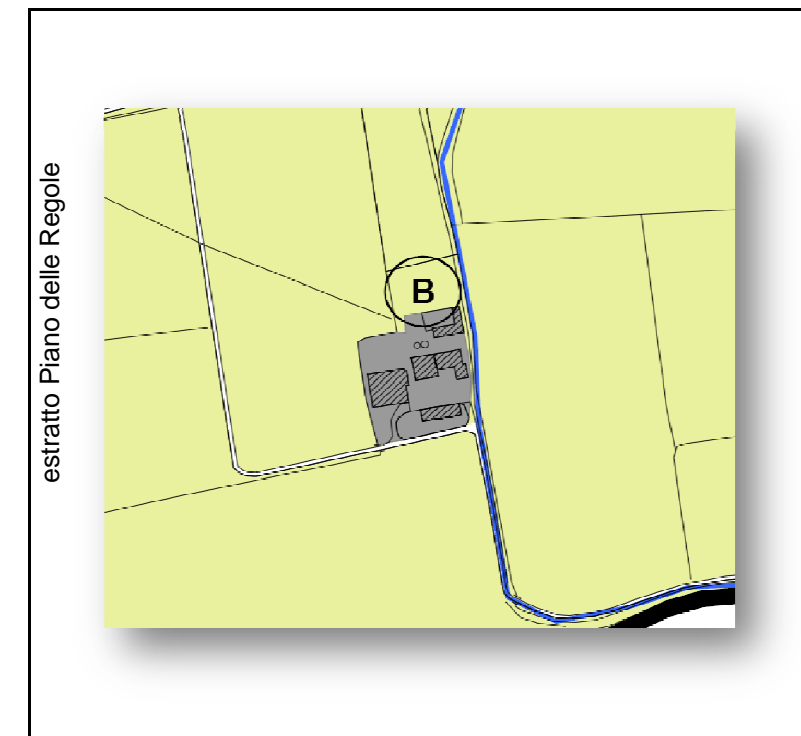
Si rimanda alla tavola I.4 "Carta ei vincoli e delle tutele"

INTERVENTI AMMESSI

TIPOLOGIA INT.	EDIFICI					
	1	2	3	4	5	
manutenzione ordinaria	<input checked="" type="checkbox"/>	<input checked="" type="checkbox"/>	<input checked="" type="checkbox"/>	<input type="checkbox"/>	<input type="checkbox"/>	<input type="checkbox"/>
manutenzione straordinaria	<input checked="" type="checkbox"/>	<input checked="" type="checkbox"/>	<input checked="" type="checkbox"/>	<input type="checkbox"/>	<input type="checkbox"/>	<input type="checkbox"/>
ristrutturazione edilizia	<input type="checkbox"/>	<input type="checkbox"/>	<input type="checkbox"/>	<input type="checkbox"/>	<input type="checkbox"/>	<input type="checkbox"/>
risanamento conservativo	<input checked="" type="checkbox"/>	<input type="checkbox"/>	<input type="checkbox"/>	<input type="checkbox"/>	<input type="checkbox"/>	<input type="checkbox"/>
restauro	<input type="checkbox"/>	<input type="checkbox"/>	<input type="checkbox"/>	<input type="checkbox"/>	<input type="checkbox"/>	<input type="checkbox"/>

PRESCRIZIONI RELATIVE ALL'INTERVENTO

E' prevista la demolizione per gli edifici destinati ad uso stalla/tettoia con tipologia prefabbricato, solo in caso di dismissione dell'attività. Sono consentiti incrementi del 10% di superficie coperta e del 20% di volumetria. Sono consentiti interventi edilizi, oltre gli incrementi previsti, relativi alla realizzazione di accessori, porticati, autorimesse, previa autorizzazione dell' ufficio tecnico comunale.



DATI GENERALI

SCHEDA N. 17

UBICAZIONE Strada Formigara-San Bassano

DATI CATASTALI

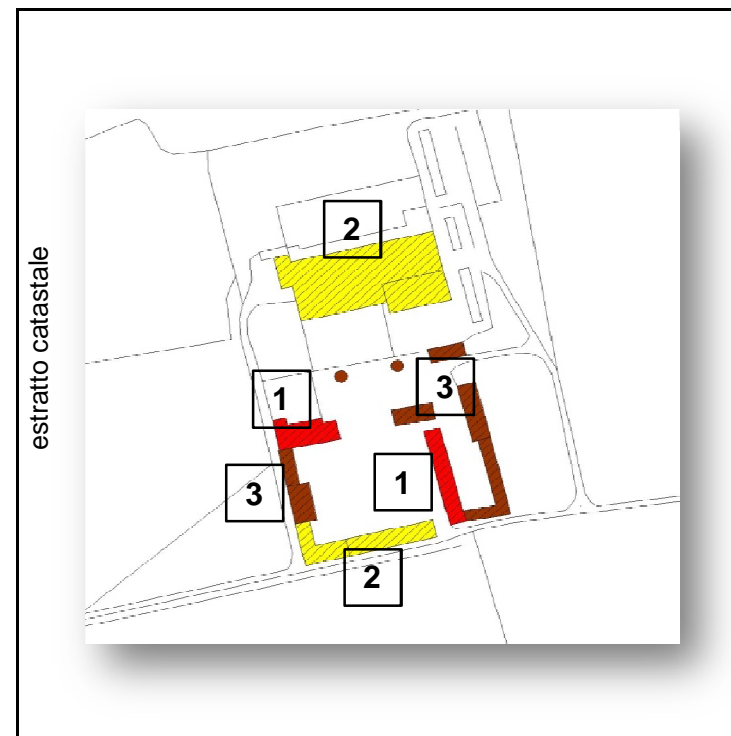
foglio 11
mappale 8-9-10-11-12-13-14-15-16-17-18-19

DESTINAZIONE D'USO

<input type="checkbox"/>	edificio residenziale o villa
<input type="checkbox"/>	capannone, tettoia, silos
<input type="checkbox"/>	fienile, stalla
<input checked="" type="checkbox"/>	bovini
<input type="checkbox"/>	suini
<input type="checkbox"/>	cavalli
<input type="checkbox"/>	altro
<input type="checkbox"/>	altro

GRADO DI UTILIZZO

<input type="checkbox"/>	in uso
<input checked="" type="checkbox"/>	sottoutilizzato
<input type="checkbox"/>	in abbandono



IMPIANTO STRUTTURALE

TIPOLOGIA EDILIZIA

<input type="checkbox"/>	cascina a corte chiusa
<input checked="" type="checkbox"/>	cascina a corte aperta
<input type="checkbox"/>	cascina a elemento unico
<input type="checkbox"/>	cascina a elementi separati
<input type="checkbox"/>	edificio residenziale o villa

N. PIANI 2

ELEMENTI DECORATIVI

<input type="checkbox"/>	portali/contorni in pietra	<input checked="" type="checkbox"/>	portico
<input checked="" type="checkbox"/>	portali/cancelli	<input type="checkbox"/>	muratura in pietra
<input type="checkbox"/>	ballatoi/ loggiati	<input checked="" type="checkbox"/>	muratura in mattoni
<input type="checkbox"/>	decorazioni in facciata	<input type="checkbox"/>	

INFRASTRUTTURE IN DOTAZIONE

<input type="checkbox"/>	strada asfaltata
<input checked="" type="checkbox"/>	strada sterrata
<input type="checkbox"/>	fognature
<input checked="" type="checkbox"/>	servizi igienici interni

STATO DI CONSERVAZIONE

<input type="checkbox"/>	buono	<input type="checkbox"/>	in corso di ristrutturazione
<input type="checkbox"/>	medio	<input type="checkbox"/>	
<input checked="" type="checkbox"/>	cattivo	<input type="checkbox"/>	note:
<input type="checkbox"/>	pessimo	<input type="checkbox"/>	



ASPETTI NORMATIVI

CLASSIFICAZIONE (tav. I.1 - PdR)

<input type="checkbox"/>	A : edificio o complesso agricolo
<input checked="" type="checkbox"/>	B : edificio o complesso agricolo con attività zootecnica
<input type="checkbox"/>	C : edificio o complesso esclusivamente residenziale
<input type="checkbox"/>	D : edificio o complesso in trasformazione

VINCOLI E TUTELE (tav. I.4 -PdR)

Si rimanda alla tavola I.4 "Carta ei vincoli e delle tutele"

INTERVENTI AMMESSI

TIPOLOGIA INT.	EDIFICI					
	1	2	3	4	5	
manutenzione ordinaria	<input checked="" type="checkbox"/>	<input checked="" type="checkbox"/>	<input checked="" type="checkbox"/>	<input type="checkbox"/>	<input type="checkbox"/>	<input type="checkbox"/>
manutenzione straordinaria	<input checked="" type="checkbox"/>	<input checked="" type="checkbox"/>	<input checked="" type="checkbox"/>	<input type="checkbox"/>	<input type="checkbox"/>	<input type="checkbox"/>
ristrutturazione edilizia	<input type="checkbox"/>	<input type="checkbox"/>	<input type="checkbox"/>	<input type="checkbox"/>	<input type="checkbox"/>	<input type="checkbox"/>
risanamento conservativo	<input checked="" type="checkbox"/>	<input type="checkbox"/>	<input type="checkbox"/>	<input type="checkbox"/>	<input type="checkbox"/>	<input type="checkbox"/>
restauro	<input type="checkbox"/>	<input type="checkbox"/>	<input type="checkbox"/>	<input type="checkbox"/>	<input type="checkbox"/>	<input type="checkbox"/>

PRESCRIZIONI RELATIVE ALL'INTERVENTO

E' prevista la demolizione per gli edifici destinati ad uso stalla/tettoia con tipologia prefabbricato, solo in caso di dismissione dell'attività. Sono consentiti incrementi del 10% di superficie coperta e del 20% di volumetria. Sono consentiti interventi edilizi, oltre gli incrementi previsti, relativi alla realizzazione di accessori, porticati, autorimesse, previa autorizzazione dell' ufficio tecnico comunale.



DATI GENERALI

SCHEDA N.	18
------------------	-----------

UBICAZIONE	Strada Castellina Ratti-Chiosazzo
-------------------	-----------------------------------

DATI CATASTALI

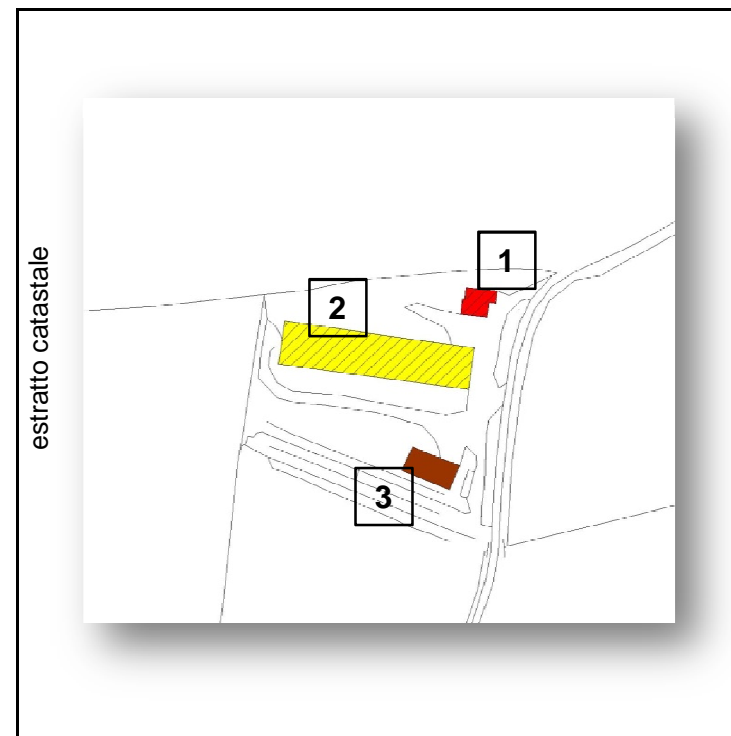
foglio	13
mappale	21

DESTINAZIONE D'USO

<input type="checkbox"/>	edificio residenziale o villa
<input type="checkbox"/>	capannone, tettoia, silos
<input type="checkbox"/>	fienile, stalla
<input type="checkbox"/>	bovini
<input type="checkbox"/>	suini
<input type="checkbox"/>	cavalli
<input type="checkbox"/>	altro
<input type="checkbox"/>	altro

GRADO DI UTILIZZO

<input type="checkbox"/>	in uso
<input checked="" type="checkbox"/>	sottoutilizzato
<input type="checkbox"/>	in abbandono



IMPIANTO STRUTTURALE

TIPOLOGIA EDILIZIA

<input type="checkbox"/>	cascina a corte chiusa
<input type="checkbox"/>	cascina a corte aperta
<input type="checkbox"/>	cascina a elemento unico
<input checked="" type="checkbox"/>	cascina a elementi separati
<input type="checkbox"/>	edificio residenziale o villa

N. PIANI	2
-----------------	---

ELEMENTI DECORATIVI

<input type="checkbox"/>	portali/contorni in pietra	<input type="checkbox"/>	portico
<input type="checkbox"/>	portali/cancelli	<input type="checkbox"/>	muratura in pietra
<input type="checkbox"/>	ballatoi/ loggiati	<input type="checkbox"/>	muratura in mattoni
<input type="checkbox"/>	decorazioni in facciata		

INFRASTRUTTURE IN DOTAZIONE

<input type="checkbox"/>	strada asfaltata
<input checked="" type="checkbox"/>	strada sterrata
<input type="checkbox"/>	fognature
<input checked="" type="checkbox"/>	servizi igienici interni

STATO DI CONSERVAZIONE

<input type="checkbox"/>	buono	<input type="checkbox"/>	in corso di ristrutturazione
<input checked="" type="checkbox"/>	medio		
<input type="checkbox"/>	cattivo	note:	
<input type="checkbox"/>	pessimo		



ASPETTI NORMATIVI

CLASSIFICAZIONE (tav. I.1 - PdR)

<input checked="" type="checkbox"/>	A : edificio o complesso agricolo
<input type="checkbox"/>	B : edificio o complesso agricolo con attività zootecnica
<input type="checkbox"/>	C : edificio o complesso esclusivamente residenziale
<input type="checkbox"/>	D : edificio o complesso in trasformazione

VINCOLI E TUTELE (tav. I.4 -PdR)

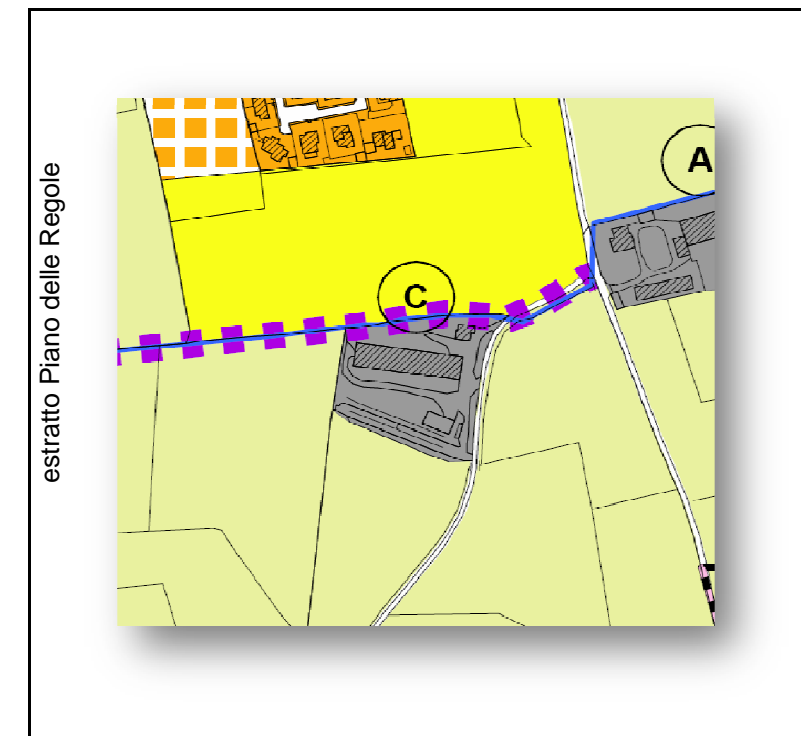
Si rimanda alla tavola I.4 "Carta ei vincoli e delle tutele"

INTERVENTI AMMESSI

TIPOLOGIA INT.	EDIFICI					
	1	2	3	4	5	
manutenzione ordinaria	<input checked="" type="checkbox"/>	<input checked="" type="checkbox"/>	<input checked="" type="checkbox"/>	<input type="checkbox"/>	<input type="checkbox"/>	<input type="checkbox"/>
manutenzione straordinaria	<input checked="" type="checkbox"/>	<input checked="" type="checkbox"/>	<input checked="" type="checkbox"/>	<input type="checkbox"/>	<input type="checkbox"/>	<input type="checkbox"/>
ristrutturazione edilizia	<input type="checkbox"/>	<input type="checkbox"/>	<input type="checkbox"/>	<input type="checkbox"/>	<input type="checkbox"/>	<input type="checkbox"/>
risanamento conservativo	<input checked="" type="checkbox"/>	<input type="checkbox"/>	<input type="checkbox"/>	<input type="checkbox"/>	<input type="checkbox"/>	<input type="checkbox"/>
restauro	<input type="checkbox"/>	<input type="checkbox"/>	<input type="checkbox"/>	<input type="checkbox"/>	<input type="checkbox"/>	<input type="checkbox"/>

PRESCRIZIONI RELATIVE ALL'INTERVENTO

E' prevista la demolizione per gli edifici destinati ad uso stalla/tettoia con tipologia prefabbricato, solo in caso di dismissione dell'attività. Sono consentiti incrementi del 10% di superficie coperta e del 20% di volumetria. Sono consentiti interventi edilizi, oltre gli incrementi previsti, relativi alla realizzazione di accessori, porticati, autorimesse, previa autorizzazione dell' ufficio tecnico comunale.



DATI GENERALI

SCHEDA N.	19
------------------	-----------

UBICAZIONE	Strada Castellina Ratti-Chiosazzo
-------------------	-----------------------------------

DATI CATASTALI

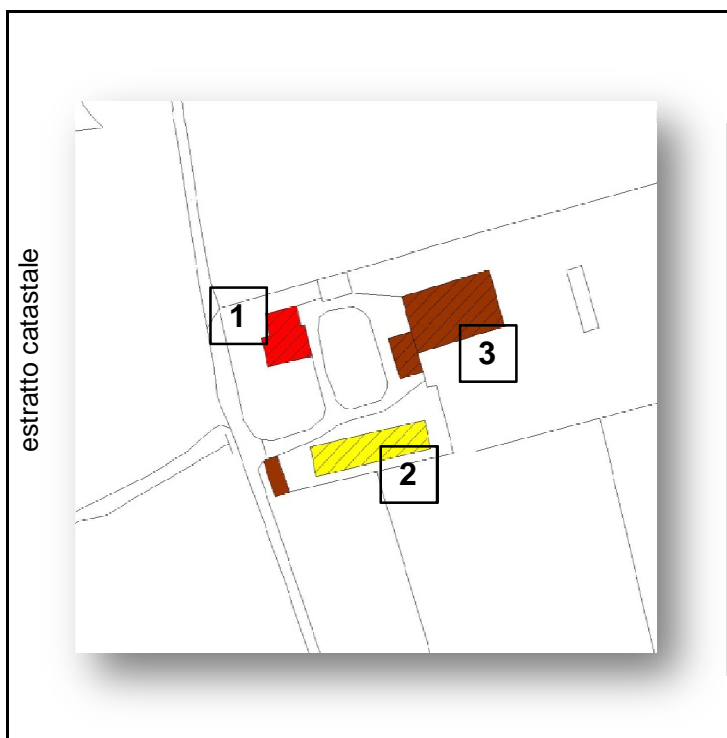
foglio	13
mappale	57

DESTINAZIONE D'USO

<input type="checkbox"/>	edificio residenziale o villa
<input type="checkbox"/>	capannone, tettoia, silos
<input type="checkbox"/>	fienile, stalla
<input checked="" type="checkbox"/>	bovini
<input type="checkbox"/>	suini
<input type="checkbox"/>	cavalli
<input type="checkbox"/>	altro

GRADO DI UTILIZZO

<input checked="" type="checkbox"/>	in uso
<input type="checkbox"/>	sottoutilizzato
<input type="checkbox"/>	in abbandono



IMPIANTO STRUTTURALE

TIPOLOGIA EDILIZIA

<input type="checkbox"/>	cascina a corte chiusa
<input type="checkbox"/>	cascina a corte aperta
<input type="checkbox"/>	cascina a elemento unico
<input checked="" type="checkbox"/>	cascina a elementi separati
<input type="checkbox"/>	edificio residenziale o villa

N. PIANI	2
-----------------	---

ELEMENTI DECORATIVI


<input type="checkbox"/>	portali/contorni in pietra	<input type="checkbox"/>	portico
<input type="checkbox"/>	portali/cancelli	<input type="checkbox"/>	muratura in pietra
<input type="checkbox"/>	ballatoi/ loggiati	<input type="checkbox"/>	muratura in mattoni
<input type="checkbox"/>	decorazioni in facciata		

INFRASTRUTTURE IN DOTAZIONE

<input checked="" type="checkbox"/>	strada asfaltata
<input type="checkbox"/>	strada sterrata
<input type="checkbox"/>	fognature
<input checked="" type="checkbox"/>	servizi igienici interni

STATO DI CONSERVAZIONE

<input type="checkbox"/>	buono	<input type="checkbox"/>	in corso di ristrutturazione
<input checked="" type="checkbox"/>	medio		
<input type="checkbox"/>	cattivo	note:	
<input type="checkbox"/>	pessimo		



ASPETTI NORMATIVI

CLASSIFICAZIONE (tav. I.1 - PdR)

<input type="checkbox"/>	A : edificio o complesso agricolo
<input checked="" type="checkbox"/>	B : edificio o complesso agricolo con attività zootecnica
<input type="checkbox"/>	C : edificio o complesso esclusivamente residenziale
<input type="checkbox"/>	D : edificio o complesso in trasformazione

VINCOLI E TUTELE (tav. I.4 -PdR)

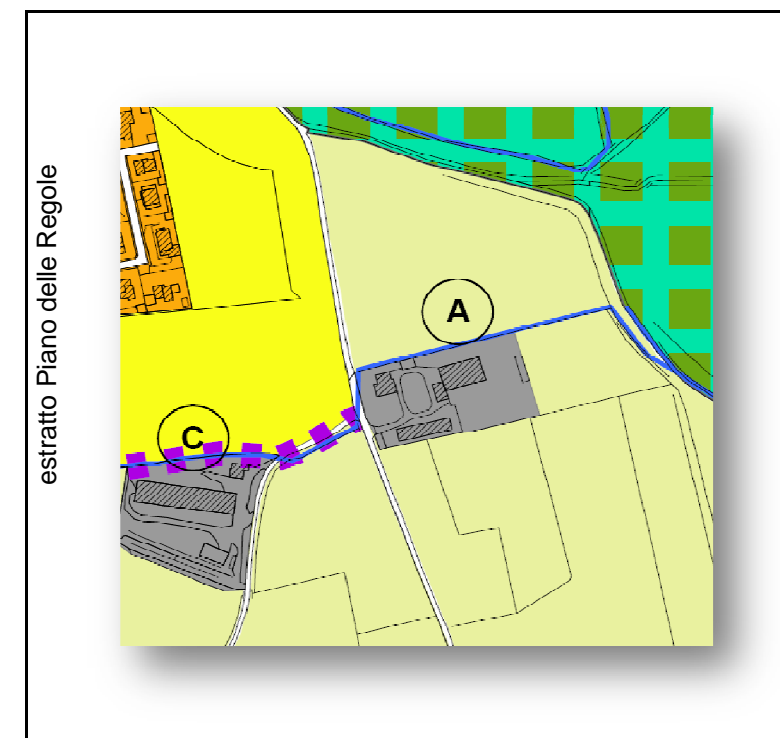
Si rimanda alla tavola I.4 "Carta ei vincoli e delle tutele"

INTERVENTI AMMESSI

TIPOLOGIA INT.	EDIFICI				
	1	2	3	4	5
manutenzione ordinaria	<input checked="" type="checkbox"/>	<input checked="" type="checkbox"/>	<input checked="" type="checkbox"/>	<input type="checkbox"/>	<input type="checkbox"/>
manutenzione straordinaria	<input checked="" type="checkbox"/>	<input checked="" type="checkbox"/>	<input checked="" type="checkbox"/>	<input type="checkbox"/>	<input type="checkbox"/>
ristrutturazione edilizia	<input type="checkbox"/>	<input type="checkbox"/>	<input type="checkbox"/>	<input type="checkbox"/>	<input type="checkbox"/>
risanamento conservativo	<input checked="" type="checkbox"/>	<input type="checkbox"/>	<input type="checkbox"/>	<input type="checkbox"/>	<input type="checkbox"/>
restauro	<input type="checkbox"/>	<input type="checkbox"/>	<input type="checkbox"/>	<input type="checkbox"/>	<input type="checkbox"/>

PRESCRIZIONI RELATIVE ALL'INTERVENTO

E' prevista la demolizione per gli edifici destinati ad uso stalla/tettoia con tipologia prefabbricato, solo in caso di dismissione dell'attività. Sono consentiti incrementi del 10% di superficie coperta e del 20% di volumetria. Sono consentiti interventi edilizi, oltre gli incrementi previsti, relativi alla realizzazione di accessori, porticati, autorimesse, previa autorizzazione dell' ufficio tecnico comunale.



DATI GENERALI

SCHEDA N. 20

UBICAZIONE Strada San Giacomo

DATI CATASTALI

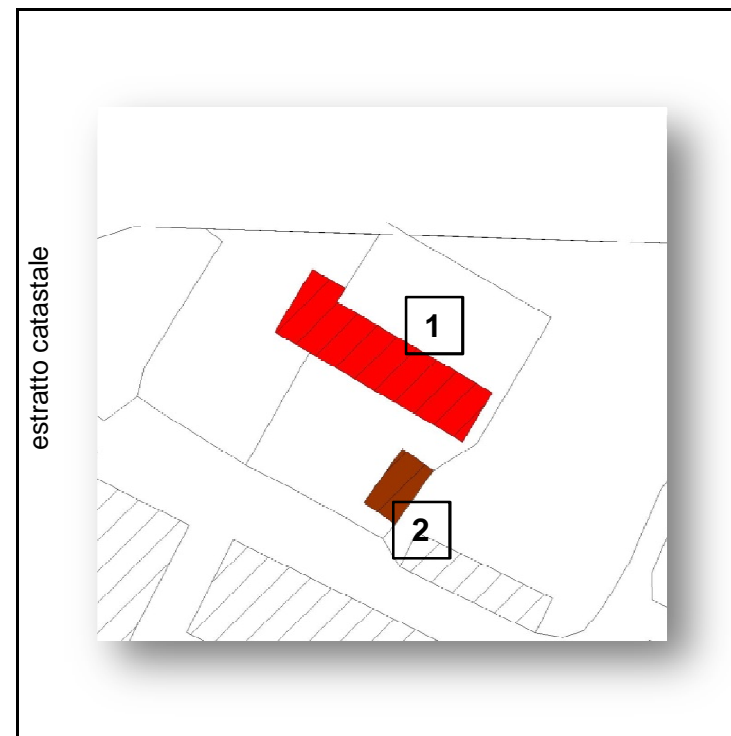
foglio 1
mappale 32 - 100

DESTINAZIONE D'USO

<input type="checkbox"/>	edificio residenziale o villa
<input type="checkbox"/>	capannone, tettoia, silos
<input type="checkbox"/>	fienile, stalla
<input type="checkbox"/>	bovini
<input type="checkbox"/>	suini
<input type="checkbox"/>	cavalli
<input type="checkbox"/>	altro
<input type="checkbox"/>	altro

GRADO DI UTILIZZO

<input checked="" type="checkbox"/>	in uso
<input type="checkbox"/>	sottoutilizzato
<input type="checkbox"/>	in abbandono



IMPIANTO STRUTTURALE

TIPOLOGIA EDILIZIA

<input type="checkbox"/>	cascina a corte chiusa
<input type="checkbox"/>	cascina a corte aperta
<input type="checkbox"/>	cascina a elemento unico
<input type="checkbox"/>	cascina a elementi separati
<input checked="" type="checkbox"/>	edificio residenziale o villa

N. PIANI 2

ELEMENTI DECORATIVI

<input type="checkbox"/>	portali/contorni in pietra	<input checked="" type="checkbox"/>	portico
<input type="checkbox"/>	portali/cancelli	<input checked="" type="checkbox"/>	muratura in pietra
<input type="checkbox"/>	ballatoi/ loggiati	<input type="checkbox"/>	muratura in mattoni
<input type="checkbox"/>	decorazioni in facciata	<input type="checkbox"/>	

INFRASTRUTTURE IN DOTAZIONE

<input type="checkbox"/>	strada asfaltata
<input checked="" type="checkbox"/>	strada sterrata
<input type="checkbox"/>	fognature
<input checked="" type="checkbox"/>	servizi igienici interni

STATO DI CONSERVAZIONE

<input type="checkbox"/>	buono	<input type="checkbox"/>	in corso di ristrutturazione
<input checked="" type="checkbox"/>	medio	<input type="checkbox"/>	
<input type="checkbox"/>	cattivo	<input type="checkbox"/>	note:
<input type="checkbox"/>	pessimo	<input type="checkbox"/>	



ASPETTI NORMATIVI

CLASSIFICAZIONE (tav. I.1 - PdR)

<input type="checkbox"/>	A : edificio o complesso agricolo
<input type="checkbox"/>	B : edificio o complesso agricolo con attività zootecnica
<input checked="" type="checkbox"/>	C : edificio o complesso esclusivamente residenziale
<input type="checkbox"/>	D : edificio o complesso in trasformazione

VINCOLI E TUTELE (tav. I.4 -PdR)

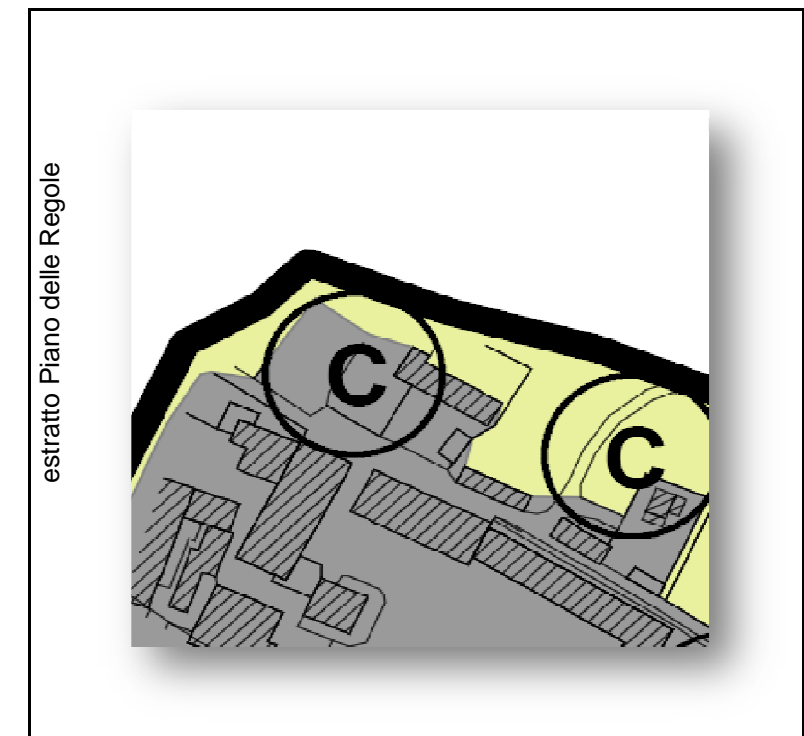
Si rimanda alla tavola I.4 "Carta ei vincoli e delle tutele"

INTERVENTI AMMESSI

TIPOLOGIA INT.	EDIFICI					
	1	2	3	4	5	
manutenzione ordinaria	<input checked="" type="checkbox"/>	<input checked="" type="checkbox"/>	<input type="checkbox"/>	<input type="checkbox"/>	<input type="checkbox"/>	<input type="checkbox"/>
manutenzione straordinaria	<input checked="" type="checkbox"/>	<input checked="" type="checkbox"/>	<input type="checkbox"/>	<input type="checkbox"/>	<input type="checkbox"/>	<input type="checkbox"/>
ristrutturazione edilizia	<input type="checkbox"/>	<input type="checkbox"/>	<input type="checkbox"/>	<input type="checkbox"/>	<input type="checkbox"/>	<input type="checkbox"/>
risanamento conservativo	<input checked="" type="checkbox"/>	<input type="checkbox"/>	<input type="checkbox"/>	<input type="checkbox"/>	<input type="checkbox"/>	<input type="checkbox"/>
restauro	<input type="checkbox"/>	<input type="checkbox"/>	<input type="checkbox"/>	<input type="checkbox"/>	<input type="checkbox"/>	<input type="checkbox"/>

PRESCRIZIONI RELATIVE ALL'INTERVENTO

E' previsto il mantenimento dell' attività in essere. Sono consentiti incrementi del 10% di superficie coperta e del 20% di volumetria. Sono consentiti interventi edilizi, oltre gli incrementi previsti, relativi alla realizzazione di accessori, porticati, autorimesse, previa autorizzazione dell' ufficio tecnico comunale.



DATI GENERALI

SCHEDA N. 21

UBICAZIONE Strada Castellina Bossi

DATI CATASTALI

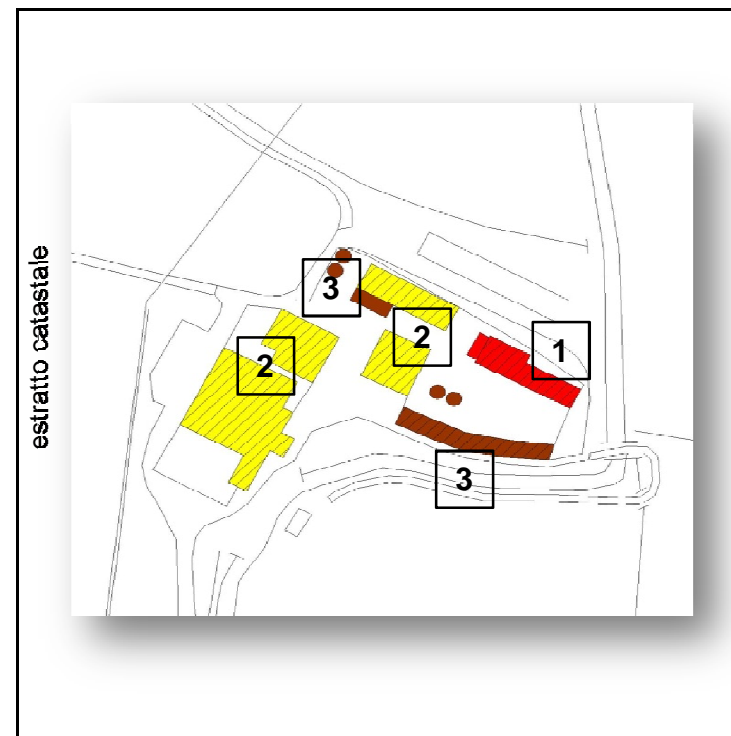
foglio 18
mappale 22-23-24-25-26-27-28-54

DESTINAZIONE D'USO

<input type="checkbox"/>	edificio residenziale o villa
<input type="checkbox"/>	capannone, tettoia, silos
<input type="checkbox"/>	fienile, stalla
<input checked="" type="checkbox"/>	bovini
<input type="checkbox"/>	suini
<input type="checkbox"/>	cavalli
<input type="checkbox"/>	altro

GRADO DI UTILIZZO

<input checked="" type="checkbox"/>	in uso
<input type="checkbox"/>	sottoutilizzato
<input type="checkbox"/>	in abbandono



IMPIANTO STRUTTURALE

TIPOLOGIA EDILIZIA

<input type="checkbox"/>	cascina a corte chiusa
<input type="checkbox"/>	cascina a corte aperta
<input type="checkbox"/>	cascina a elemento unico
<input checked="" type="checkbox"/>	cascina a elementi separati
<input type="checkbox"/>	edificio residenziale o villa

N. PIANI 3

ELEMENTI DECORATIVI

<input type="checkbox"/>	portali/contorni in pietra	<input checked="" type="checkbox"/>	portico
<input type="checkbox"/>	portali/cancelli	<input type="checkbox"/>	muratura in pietra
<input type="checkbox"/>	ballatoi/ loggiati	<input checked="" type="checkbox"/>	muratura in mattoni
<input type="checkbox"/>	decorazioni in facciata	<input type="checkbox"/>	

INFRASTRUTTURE IN DOTAZIONE

<input type="checkbox"/>	strada asfaltata
<input checked="" type="checkbox"/>	strada sterrata
<input type="checkbox"/>	fognature
<input checked="" type="checkbox"/>	servizi igienici interni

STATO DI CONSERVAZIONE

<input type="checkbox"/>	buono	<input type="checkbox"/>	in corso di ristrutturazione
<input checked="" type="checkbox"/>	medio	<input type="checkbox"/>	
<input type="checkbox"/>	cattivo	<input type="checkbox"/>	note:
<input type="checkbox"/>	pessimo	<input type="checkbox"/>	



ASPETTI NORMATIVI

CLASSIFICAZIONE (tav. I.1 - PdR)

<input type="checkbox"/>	A : edificio o complesso agricolo
<input checked="" type="checkbox"/>	B : edificio o complesso agricolo con attività zootecnica
<input type="checkbox"/>	C : edificio o complesso esclusivamente residenziale
<input type="checkbox"/>	D : edificio o complesso in trasformazione

VINCOLI E TUTELE (tav. I.4 -PdR)

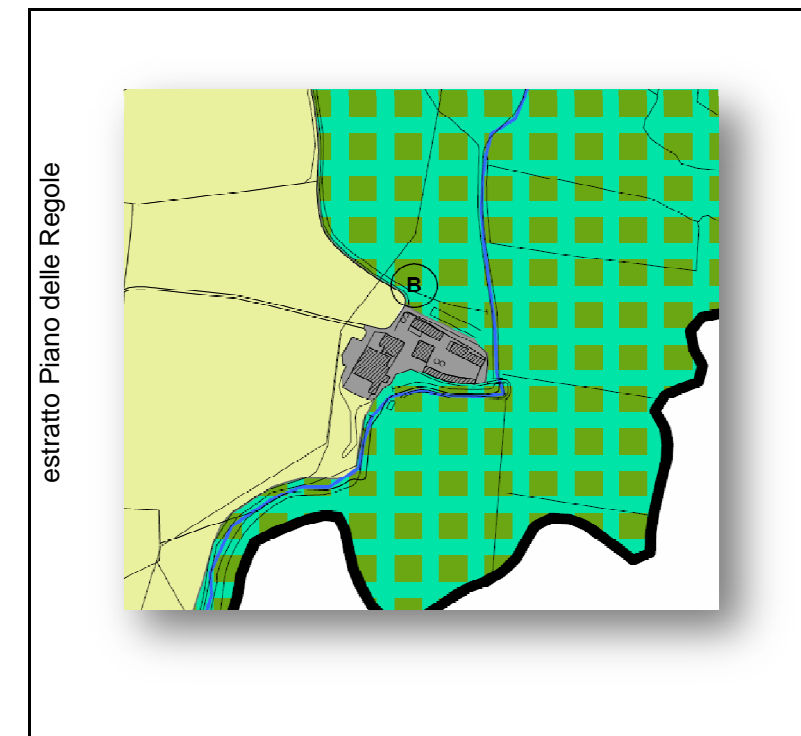
Si rimanda alla tavola I.4 "Carta ei vincoli e delle tutele"

INTERVENTI AMMESSI

TIPOLOGIA INT.	EDIFICI				
	1	2	3	4	5
manutenzione ordinaria	<input checked="" type="checkbox"/>	<input checked="" type="checkbox"/>	<input checked="" type="checkbox"/>	<input type="checkbox"/>	<input type="checkbox"/>
manutenzione straordinaria	<input checked="" type="checkbox"/>	<input checked="" type="checkbox"/>	<input checked="" type="checkbox"/>	<input type="checkbox"/>	<input type="checkbox"/>
ristrutturazione edilizia	<input type="checkbox"/>	<input type="checkbox"/>	<input type="checkbox"/>	<input type="checkbox"/>	<input type="checkbox"/>
risanamento conservativo	<input checked="" type="checkbox"/>	<input type="checkbox"/>	<input type="checkbox"/>	<input type="checkbox"/>	<input type="checkbox"/>
restauro	<input type="checkbox"/>	<input type="checkbox"/>	<input type="checkbox"/>	<input type="checkbox"/>	<input type="checkbox"/>

PRESCRIZIONI RELATIVE ALL'INTERVENTO

E' prevista la demolizione per gli edifici destinati ad uso stalla/tettoia con tipologia prefabbricato, solo in caso di dismissione dell'attività. Sono consentiti incrementi del 10% di superficie coperta e del 20% di volumetria. Sono consentiti interventi edilizi, oltre gli incrementi previsti, relativi alla realizzazione di accessori, porticati, autorimesse,



DATI GENERALI

SCHEDA N. 22

UBICAZIONE Strada Castellina-Ratti_Chiosazzo

DATI CATASTALI

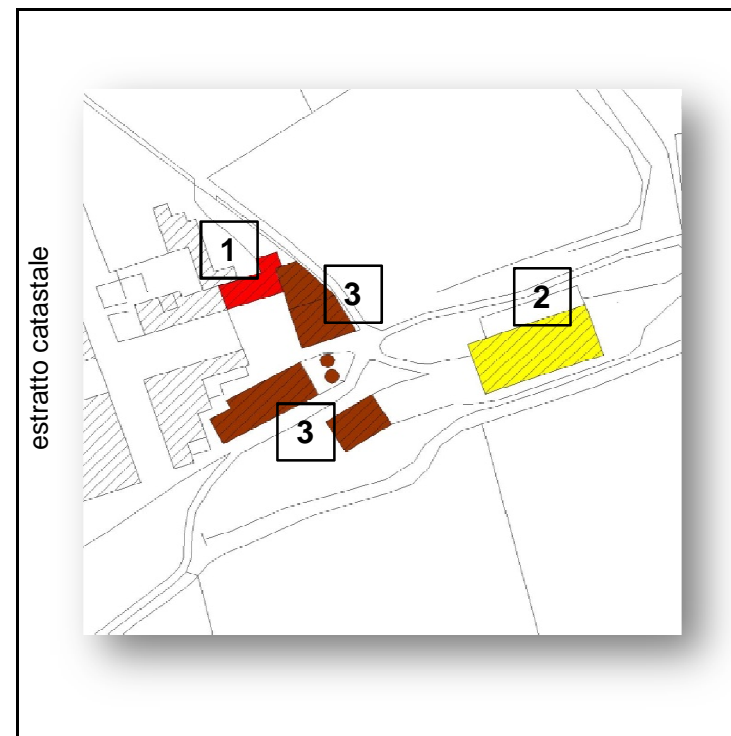
foglio 18
mappale 43

DESTINAZIONE D'USO

<input type="checkbox"/>	edificio residenziale o villa
<input type="checkbox"/>	capannone, tettoia, silos
<input type="checkbox"/>	fienile, stalla
<input checked="" type="checkbox"/>	bovini
<input type="checkbox"/>	suini
<input type="checkbox"/>	cavalli
<input type="checkbox"/>	altro

GRADO DI UTILIZZO

<input checked="" type="checkbox"/>	in uso
<input type="checkbox"/>	sottoutilizzato
<input type="checkbox"/>	in abbandono



IMPIANTO STRUTTURALE

TIPOLOGIA EDILIZIA

<input type="checkbox"/>	cascina a corte chiusa
<input type="checkbox"/>	cascina a corte aperta
<input type="checkbox"/>	cascina a elemento unico
<input checked="" type="checkbox"/>	cascina a elementi separati
<input type="checkbox"/>	edificio residenziale o villa

N. PIANI 2

ELEMENTI DECORATIVI

<input type="checkbox"/>	portali/contorni in pietra	<input checked="" type="checkbox"/>	portico
<input checked="" type="checkbox"/>	portali/cancelli	<input type="checkbox"/>	muratura in pietra
<input type="checkbox"/>	ballatoi/ loggiati	<input checked="" type="checkbox"/>	muratura in mattoni
<input checked="" type="checkbox"/>	decorazioni in facciata	<input type="checkbox"/>	

INFRASTRUTTURE IN DOTAZIONE

<input checked="" type="checkbox"/>	strada asfaltata
<input type="checkbox"/>	strada sterrata
<input type="checkbox"/>	fognature
<input checked="" type="checkbox"/>	servizi igienici interni

STATO DI CONSERVAZIONE

<input type="checkbox"/>	buono	<input type="checkbox"/>	in corso di ristrutturazione
<input checked="" type="checkbox"/>	medio	<input type="checkbox"/>	
<input type="checkbox"/>	cattivo	<input type="checkbox"/>	note:
<input type="checkbox"/>	pessimo	<input type="checkbox"/>	



ASPETTI NORMATIVI

CLASSIFICAZIONE (tav. I.1 - PdR)

<input type="checkbox"/>	A : edificio o complesso agricolo
<input checked="" type="checkbox"/>	B : edificio o complesso agricolo con attività zootecnica
<input type="checkbox"/>	C : edificio o complesso esclusivamente residenziale
<input type="checkbox"/>	D : edificio o complesso in trasformazione

VINCOLI E TUTELE (tav. I.4 -PdR)

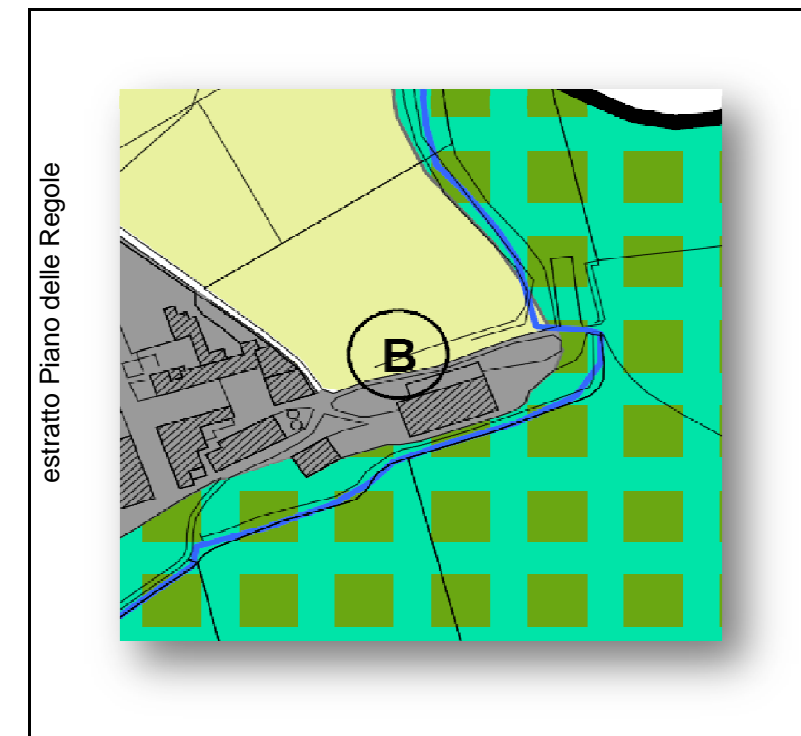
Si rimanda alla tavola I.4 "Carta ei vincoli e delle tutele"

INTERVENTI AMMESSI

TIPOLOGIA INT.	EDIFICI				
	1	2	3	4	5
manutenzione ordinaria	<input checked="" type="checkbox"/>	<input checked="" type="checkbox"/>	<input checked="" type="checkbox"/>	<input type="checkbox"/>	<input type="checkbox"/>
manutenzione straordinaria	<input checked="" type="checkbox"/>	<input checked="" type="checkbox"/>	<input checked="" type="checkbox"/>	<input type="checkbox"/>	<input type="checkbox"/>
ristrutturazione edilizia	<input type="checkbox"/>	<input type="checkbox"/>	<input type="checkbox"/>	<input type="checkbox"/>	<input type="checkbox"/>
risanamento conservativo	<input checked="" type="checkbox"/>	<input type="checkbox"/>	<input type="checkbox"/>	<input type="checkbox"/>	<input type="checkbox"/>
restauro	<input type="checkbox"/>	<input type="checkbox"/>	<input type="checkbox"/>	<input type="checkbox"/>	<input type="checkbox"/>

PRESCRIZIONI RELATIVE ALL'INTERVENTO

E' prevista la demolizione per gli edifici destinati ad uso stalla/tettoia con tipologia prefabbricato, solo in caso di dismissione dell'attività. Sono consentiti incrementi del 10% di superficie coperta e del 20% di volumetria. Sono consentiti interventi edilizi, oltre gli incrementi previsti, relativi alla realizzazione di accessori, porticati, autorimesse, previa autorizzazione dell' ufficio tecnico comunale.



DATI GENERALI

SCHEDA N.	23
------------------	-----------

UBICAZIONE	Strada Castellina-Ratti-Chiosazzo
-------------------	-----------------------------------

DATI CATASTALI

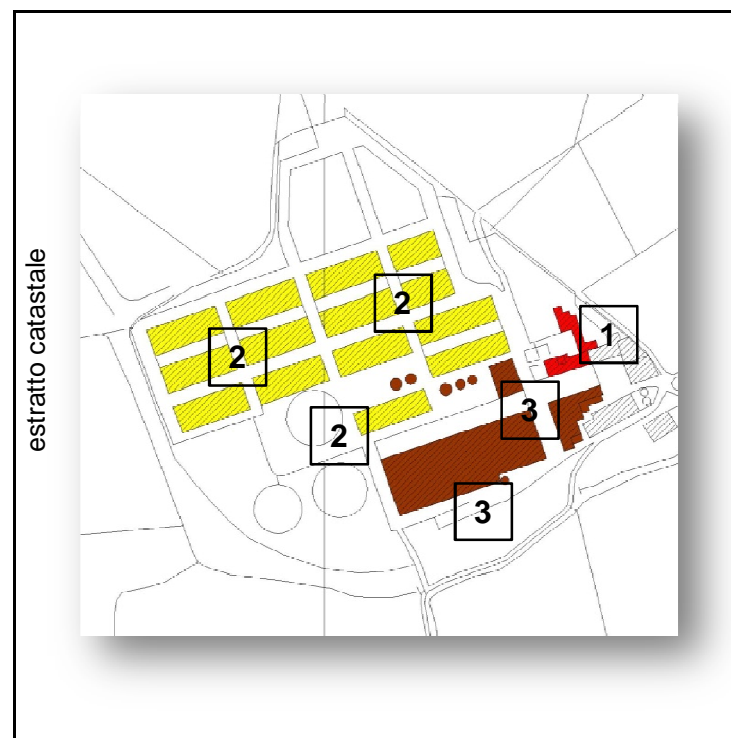
foglio	17
mappale	21-22-23-24-25-26-47-53-54

DESTINAZIONE D'USO

<input type="checkbox"/>	edificio residenziale o villa
<input type="checkbox"/>	capannone, tettoia, silos
<input type="checkbox"/>	fienile, stalla
<input type="checkbox"/>	bovini
<input checked="" type="checkbox"/>	suini
<input type="checkbox"/>	cavalli
<input type="checkbox"/>	altro
<input type="checkbox"/>	altro

GRADO DI UTILIZZO

<input checked="" type="checkbox"/>	in uso
<input type="checkbox"/>	sottoutilizzato
<input type="checkbox"/>	in abbandono



IMPIANTO STRUTTURALE

TIPOLOGIA EDILIZIA

<input type="checkbox"/>	cascina a corte chiusa
<input type="checkbox"/>	cascina a corte aperta
<input type="checkbox"/>	cascina a elemento unico
<input checked="" type="checkbox"/>	cascina a elementi separati
<input type="checkbox"/>	edificio residenziale o villa

N. PIANI	2
-----------------	---

ELEMENTI DECORATIVI

<input type="checkbox"/>	portali/contorni in pietra	<input type="checkbox"/>	portico
<input checked="" type="checkbox"/>	portali/cancelli	<input type="checkbox"/>	muratura in pietra
<input checked="" type="checkbox"/>	ballatoi/ loggiati	<input checked="" type="checkbox"/>	muratura in mattoni
<input type="checkbox"/>	decorazioni in facciata		

INFRASTRUTTURE IN DOTAZIONE

<input checked="" type="checkbox"/>	strada asfaltata
<input checked="" type="checkbox"/>	strada sterrata
<input type="checkbox"/>	fognature
<input checked="" type="checkbox"/>	servizi igienici interni

STATO DI CONSERVAZIONE

<input checked="" type="checkbox"/>	buono	<input type="checkbox"/>	in corso di ristrutturazione
<input type="checkbox"/>	medio		
<input type="checkbox"/>	cattivo	note:	
<input type="checkbox"/>	pessimo		



ASPETTI NORMATIVI

CLASSIFICAZIONE (tav. I.1 - PdR)

<input type="checkbox"/>	A : edificio o complesso agricolo
<input checked="" type="checkbox"/>	B : edificio o complesso agricolo con attività zootecnica
<input type="checkbox"/>	C : edificio o complesso esclusivamente residenziale
<input type="checkbox"/>	D : edificio o complesso in trasformazione

VINCOLI E TUTELE (tav. I,4 -PdR)

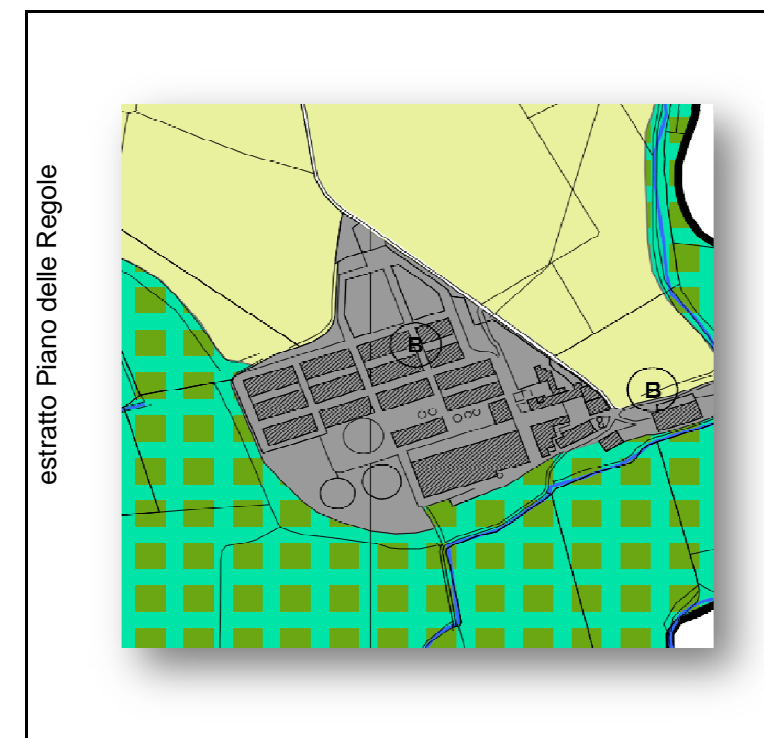
Si rimanda alla tavola I.4 "Carta ei vincoli e delle tutele"

INTERVENTI AMMESSI

TIPOLOGIA INT.	EDIFICI				
	1	2	3	4	5
manutenzione ordinaria	<input checked="" type="checkbox"/>	<input checked="" type="checkbox"/>	<input checked="" type="checkbox"/>	<input type="checkbox"/>	<input type="checkbox"/>
manutenzione straordinaria	<input checked="" type="checkbox"/>	<input checked="" type="checkbox"/>	<input checked="" type="checkbox"/>	<input type="checkbox"/>	<input type="checkbox"/>
ristrutturazione edilizia	<input type="checkbox"/>	<input type="checkbox"/>	<input type="checkbox"/>	<input type="checkbox"/>	<input type="checkbox"/>
risanamento conservativo	<input checked="" type="checkbox"/>	<input type="checkbox"/>	<input type="checkbox"/>	<input type="checkbox"/>	<input type="checkbox"/>
restauro	<input type="checkbox"/>	<input type="checkbox"/>	<input type="checkbox"/>	<input type="checkbox"/>	<input type="checkbox"/>

PRESCRIZIONI RELATIVE ALL'INTERVENTO

E' prevista la demolizione per gli edifici destinati ad uso stalla/tettoia con tipologia prefabbricato, solo in caso di dismissione dell'attività. Sono consentiti incrementi del 10% di superficie coperta e del 20% di volumetria. Sono consentiti interventi edilizi, oltre gli incrementi previsti, relativi alla realizzazione di accessori, porticati, autorimesse,



DATI GENERALI

SCHEDA N. **24**

UBICAZIONE Via Chiosazzo

DATI CATASTALI

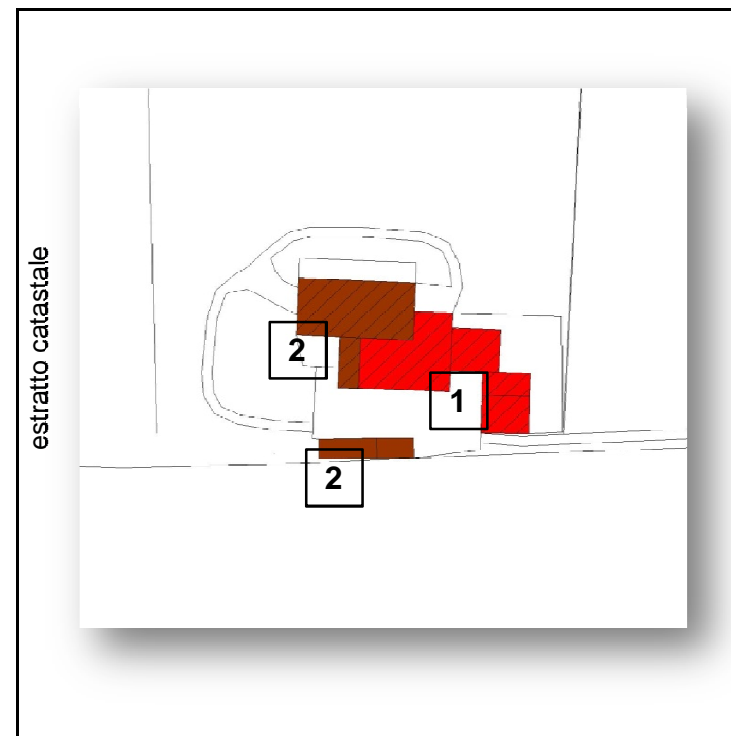
foglio 16
mappale 23 - 24 - 25

DESTINAZIONE D'USO

<input type="checkbox"/>	edificio residenziale o villa
<input type="checkbox"/>	capannone, tettoia, silos
<input type="checkbox"/>	fenile, stalla
<input type="checkbox"/>	bovini
<input type="checkbox"/>	suini
<input type="checkbox"/>	cavalli
<input type="checkbox"/>	altro
<input type="checkbox"/>	altro

GRADO DI UTILIZZO

<input checked="" type="checkbox"/>	in uso
<input type="checkbox"/>	sottoutilizzato
<input type="checkbox"/>	in abbandono



IMPIANTO STRUTTURALE

TIPOLOGIA EDILIZIA

<input type="checkbox"/>	cascina a corte chiusa
<input type="checkbox"/>	cascina a corte aperta
<input checked="" type="checkbox"/>	cascina a elemento unico
<input type="checkbox"/>	cascina a elementi separati
<input type="checkbox"/>	edificio residenziale o villa

N. PIANI 2

ELEMENTI DECORATIVI

<input type="checkbox"/>	portali/contorni in pietra	<input checked="" type="checkbox"/>	portico
<input type="checkbox"/>	portali/cancelli	<input type="checkbox"/>	muratura in pietra
<input type="checkbox"/>	ballatoi/ loggiati	<input checked="" type="checkbox"/>	muratura in mattoni
<input type="checkbox"/>	decorazioni in facciata	<input type="checkbox"/>	

INFRASTRUTTURE IN DOTAZIONE

<input type="checkbox"/>	strada asfaltata
<input checked="" type="checkbox"/>	strada sterrata
<input type="checkbox"/>	fognature
<input checked="" type="checkbox"/>	servizi igienici interni

STATO DI CONSERVAZIONE

<input type="checkbox"/>	buono	<input type="checkbox"/>	in corso di ristrutturazione
<input checked="" type="checkbox"/>	medio	<input type="checkbox"/>	
<input type="checkbox"/>	cattivo	<input type="checkbox"/>	note:
<input type="checkbox"/>	pessimo	<input type="checkbox"/>	



ASPETTI NORMATIVI

CLASSIFICAZIONE (tav. I.1 - PdR)

<input checked="" type="checkbox"/>	A : edificio o complesso agricolo
<input type="checkbox"/>	B : edificio o complesso agricolo con attività zootecnica
<input type="checkbox"/>	C : edificio o complesso esclusivamente residenziale
<input type="checkbox"/>	D : edificio o complesso in trasformazione

VINCOLI E TUTELE (tav. I.4 -PdR)

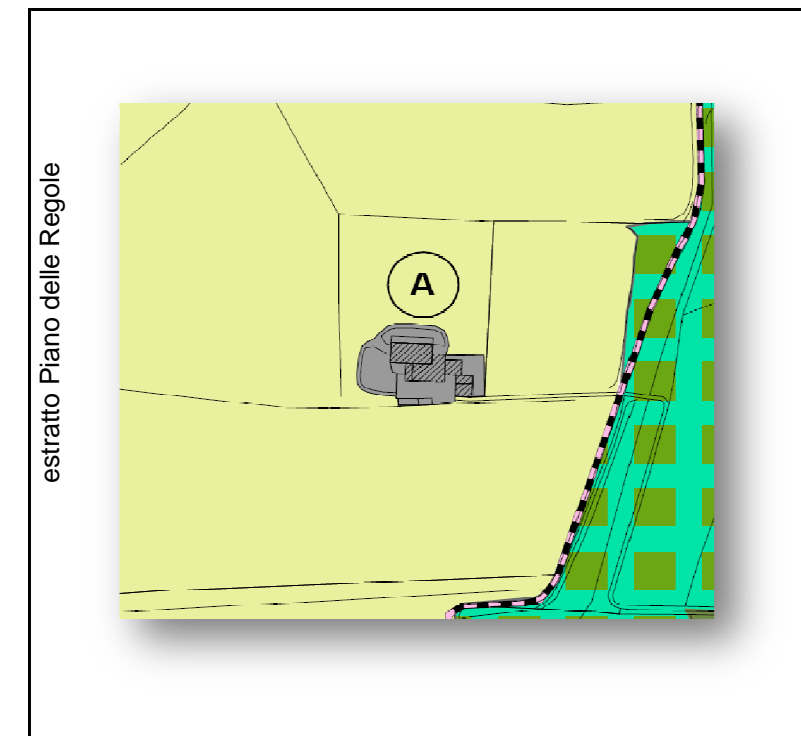
Si rimanda alla tavola I.4 "Carta ei vincoli e delle tutele"

INTERVENTI AMMESSI

TIPOLOGIA INT.	EDIFICI				
	1	2	3	4	5
manutenzione ordinaria	<input checked="" type="checkbox"/>	<input checked="" type="checkbox"/>	<input type="checkbox"/>	<input type="checkbox"/>	<input type="checkbox"/>
manutenzione straordinaria	<input checked="" type="checkbox"/>	<input checked="" type="checkbox"/>	<input type="checkbox"/>	<input type="checkbox"/>	<input type="checkbox"/>
ristrutturazione edilizia	<input type="checkbox"/>	<input type="checkbox"/>	<input type="checkbox"/>	<input type="checkbox"/>	<input type="checkbox"/>
risanamento conservativo	<input checked="" type="checkbox"/>	<input type="checkbox"/>	<input type="checkbox"/>	<input type="checkbox"/>	<input type="checkbox"/>
restauro	<input type="checkbox"/>	<input type="checkbox"/>	<input type="checkbox"/>	<input type="checkbox"/>	<input type="checkbox"/>

PRESCRIZIONI RELATIVE ALL'INTERVENTO

E' previsto il mantenimento dell' attività in essere. Sono consentiti incrementi del 10% di superficie coperta e del 20% di volumetria. Sono consentiti interventi edilizi, oltre gli incrementi previsti, relativi alla realizzazione di accessori, porticati, autorimesse, previa autorizzazione dell' ufficio tecnico comunale.



DATI GENERALI

SCHEDA N. **25**

UBICAZIONE Strada Castellina-Ratti_Chiosazzo

DATI CATASTALI

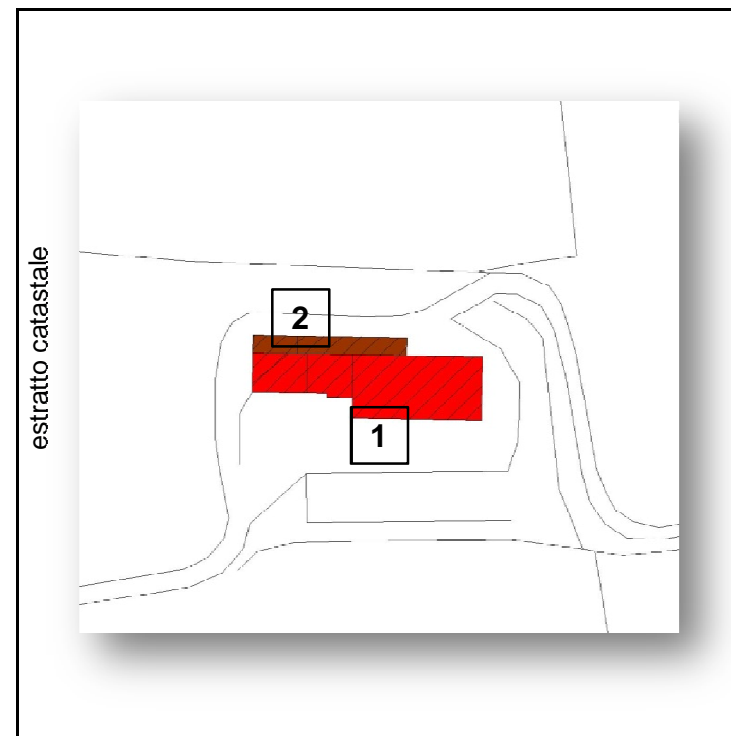
foglio 16
mappale 39-40-41-64-65-68

DESTINAZIONE D'USO

<input type="checkbox"/>	edificio residenziale o villa
<input type="checkbox"/>	capannone, tettoia, silos
<input type="checkbox"/>	fienile, stalla
<input type="checkbox"/>	bovini
<input type="checkbox"/>	suini
<input type="checkbox"/>	cavalli
<input type="checkbox"/>	altro
<input type="checkbox"/>	altro

GRADO DI UTILIZZO

<input type="checkbox"/>	in uso
<input checked="" type="checkbox"/>	sottoutilizzato
<input type="checkbox"/>	in abbandono



IMPIANTO STRUTTURALE

TIPOLOGIA EDILIZIA

<input type="checkbox"/>	cascina a corte chiusa
<input type="checkbox"/>	cascina a corte aperta
<input checked="" type="checkbox"/>	cascina a elemento unico
<input type="checkbox"/>	cascina a elementi separati
<input type="checkbox"/>	edificio residenziale o villa

N. PIANI 2

ELEMENTI DECORATIVI

<input type="checkbox"/>	portali/contorni in pietra	<input checked="" type="checkbox"/>	portico
<input type="checkbox"/>	portali/cancelli	<input type="checkbox"/>	muratura in pietra
<input type="checkbox"/>	ballatoi/ loggiati	<input checked="" type="checkbox"/>	muratura in mattoni
<input checked="" type="checkbox"/>	decorazioni in facciata	<input type="checkbox"/>	

INFRASTRUTTURE IN DOTAZIONE

<input type="checkbox"/>	strada asfaltata
<input checked="" type="checkbox"/>	strada sterrata
<input type="checkbox"/>	fognature
<input type="checkbox"/>	servizi igienici interni

STATO DI CONSERVAZIONE

<input type="checkbox"/>	buono	<input type="checkbox"/>	in corso di ristrutturazione
<input type="checkbox"/>	medio	<input type="checkbox"/>	
<input checked="" type="checkbox"/>	cattivo	<input type="checkbox"/>	note:
<input type="checkbox"/>	pessimo	<input type="checkbox"/>	



ASPETTI NORMATIVI

CLASSIFICAZIONE (tav. I.1 - PdR)

<input checked="" type="checkbox"/>	A : edificio o complesso agricolo
<input type="checkbox"/>	B : edificio o complesso agricolo con attività zootecnica
<input type="checkbox"/>	C : edificio o complesso esclusivamente residenziale
<input type="checkbox"/>	D : edificio o complesso in trasformazione

VINCOLI E TUTELE (tav. I.4 -PdR)

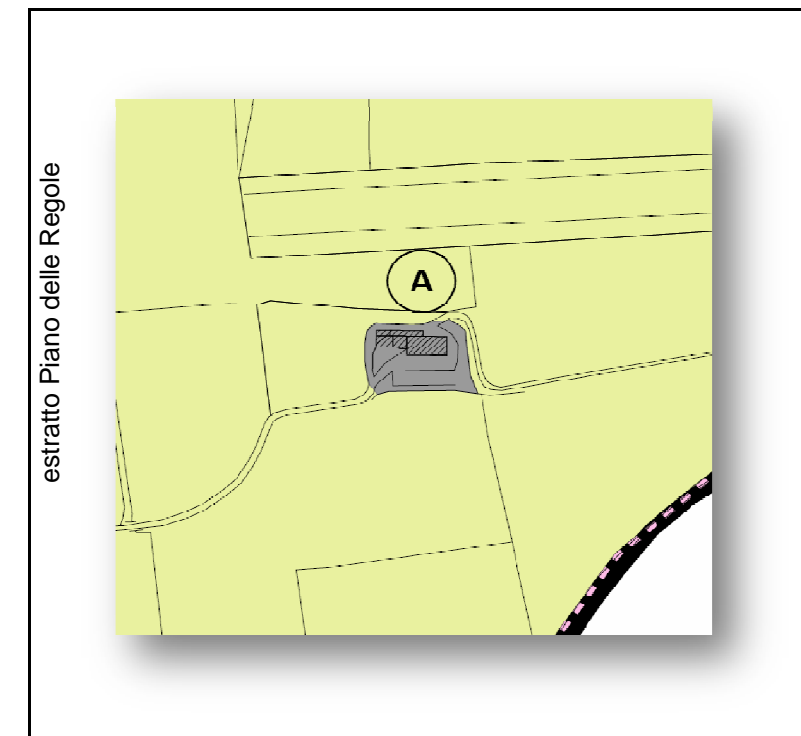
Si rimanda alla tavola I.4 "Carta ei vincoli e delle tutele"

INTERVENTI AMMESSI

TIPOLOGIA INT.	EDIFICI				
	1	2	3	4	5
manutenzione ordinaria	<input checked="" type="checkbox"/>	<input type="checkbox"/>	<input type="checkbox"/>	<input type="checkbox"/>	<input type="checkbox"/>
manutenzione straordinaria	<input checked="" type="checkbox"/>	<input type="checkbox"/>	<input type="checkbox"/>	<input type="checkbox"/>	<input type="checkbox"/>
ristrutturazione edilizia	<input type="checkbox"/>	<input type="checkbox"/>	<input type="checkbox"/>	<input type="checkbox"/>	<input type="checkbox"/>
risanamento conservativo	<input checked="" type="checkbox"/>	<input type="checkbox"/>	<input type="checkbox"/>	<input type="checkbox"/>	<input type="checkbox"/>
restauro	<input type="checkbox"/>	<input type="checkbox"/>	<input type="checkbox"/>	<input type="checkbox"/>	<input type="checkbox"/>

PRESCRIZIONI RELATIVE ALL'INTERVENTO

E' prevista la demolizione per gli edifici destinati ad uso stalla/tettoia con tipologia prefabbricato, solo in caso di dismissione dell'attività. Sono consentiti incrementi del 10% di superficie coperta e del 20% di volumetria. Sono consentiti interventi edilizi, oltre gli incrementi previsti, relativi alla realizzazione di accessori, porticati, autorimesse, previa autorizzazione dell' ufficio tecnico comunale.



DATI GENERALI

SCHEDA N. 26

UBICAZIONE Via dei Molini

DATI CATASTALI

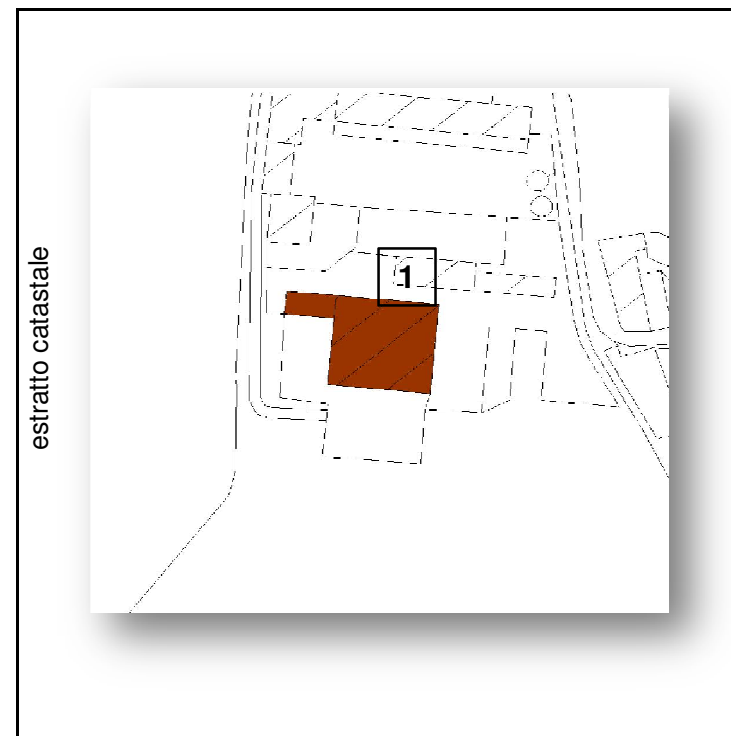
foglio mappale 18

DESTINAZIONE D'USO

<input type="checkbox"/>	edificio residenziale o villa
<input type="checkbox"/>	capannone, tettoia, silos
<input type="checkbox"/>	fienile, stalla
<input type="checkbox"/>	bovini
<input type="checkbox"/>	suini
<input type="checkbox"/>	cavalli
<input type="checkbox"/>	altro
<input type="checkbox"/>	altro

GRADO DI UTILIZZO

<input checked="" type="checkbox"/>	in uso
<input type="checkbox"/>	sottoutilizzato
<input type="checkbox"/>	in abbandono



IMPIANTO STRUTTURALE

TIPOLOGIA EDILIZIA

<input type="checkbox"/>	cascina a corte chiusa
<input checked="" type="checkbox"/>	cascina a corte aperta
<input type="checkbox"/>	cascina a elemento unico
<input type="checkbox"/>	cascina a elementi separati
<input type="checkbox"/>	edificio residenziale o villa

N. PIANI 2

ELEMENTI DECORATIVI

<input type="checkbox"/>	portali/contorni in pietra	<input checked="" type="checkbox"/>	portico
<input type="checkbox"/>	portali/cancelli	<input type="checkbox"/>	muratura in pietra
<input type="checkbox"/>	ballatoi/ loggiati	<input checked="" type="checkbox"/>	muratura in mattoni
<input checked="" type="checkbox"/>	decorazioni in facciata	<input type="checkbox"/>	

INFRASTRUTTURE IN DOTAZIONE

<input type="checkbox"/>	strada asfaltata
<input checked="" type="checkbox"/>	strada sterrata
<input type="checkbox"/>	fognature
<input checked="" type="checkbox"/>	servizi igienici interni

STATO DI CONSERVAZIONE

<input type="checkbox"/>	buono	<input type="checkbox"/>	in corso di ristrutturazione
<input checked="" type="checkbox"/>	medio	<input type="checkbox"/>	
<input type="checkbox"/>	cattivo	<input type="checkbox"/>	note:
<input type="checkbox"/>	pessimo	<input type="checkbox"/>	



ASPETTI NORMATIVI

CLASSIFICAZIONE (tav. I.1 - PdR)

<input checked="" type="checkbox"/>	A : edificio o complesso agricolo
<input type="checkbox"/>	B : edificio o complesso agricolo con attività zootecnica
<input type="checkbox"/>	C : edificio o complesso esclusivamente residenziale
<input type="checkbox"/>	D : edificio o complesso in trasformazione

VINCOLI E TUTELE (tav. I.4 -PdR)

Si rimanda alla tavola I.4 "Carta ei vincoli e delle tutele"

INTERVENTI AMMESSI

TIPOLOGIA INT.	EDIFICI				
	1	2	3	4	5
manutenzione ordinaria	<input checked="" type="checkbox"/>	<input type="checkbox"/>	<input type="checkbox"/>	<input type="checkbox"/>	<input type="checkbox"/>
manutenzione straordinaria	<input checked="" type="checkbox"/>	<input type="checkbox"/>	<input type="checkbox"/>	<input type="checkbox"/>	<input type="checkbox"/>
ristrutturazione edilizia	<input type="checkbox"/>	<input type="checkbox"/>	<input type="checkbox"/>	<input type="checkbox"/>	<input type="checkbox"/>
risanamento conservativo	<input type="checkbox"/>	<input type="checkbox"/>	<input type="checkbox"/>	<input type="checkbox"/>	<input type="checkbox"/>
restauro	<input type="checkbox"/>	<input type="checkbox"/>	<input type="checkbox"/>	<input type="checkbox"/>	<input type="checkbox"/>

PRESCRIZIONI RELATIVE ALL'INTERVENTO

E' prevista la demolizione per gli edifici destinati ad uso stalla/tettoia con tipologia prefabbricato, solo in caso di dismissione dell'attività. Sono consentiti incrementi del 10% di superficie coperta e del 20% di volumetria. Sono consentiti interventi edilizi, oltre gli incrementi previsti, relativi alla realizzazione di accessori, porticati, autorimesse, previa autorizzazione dell' ufficio tecnico comunale.

