
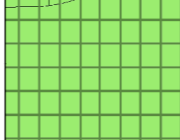
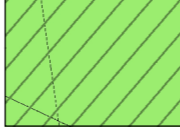
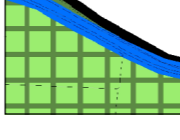




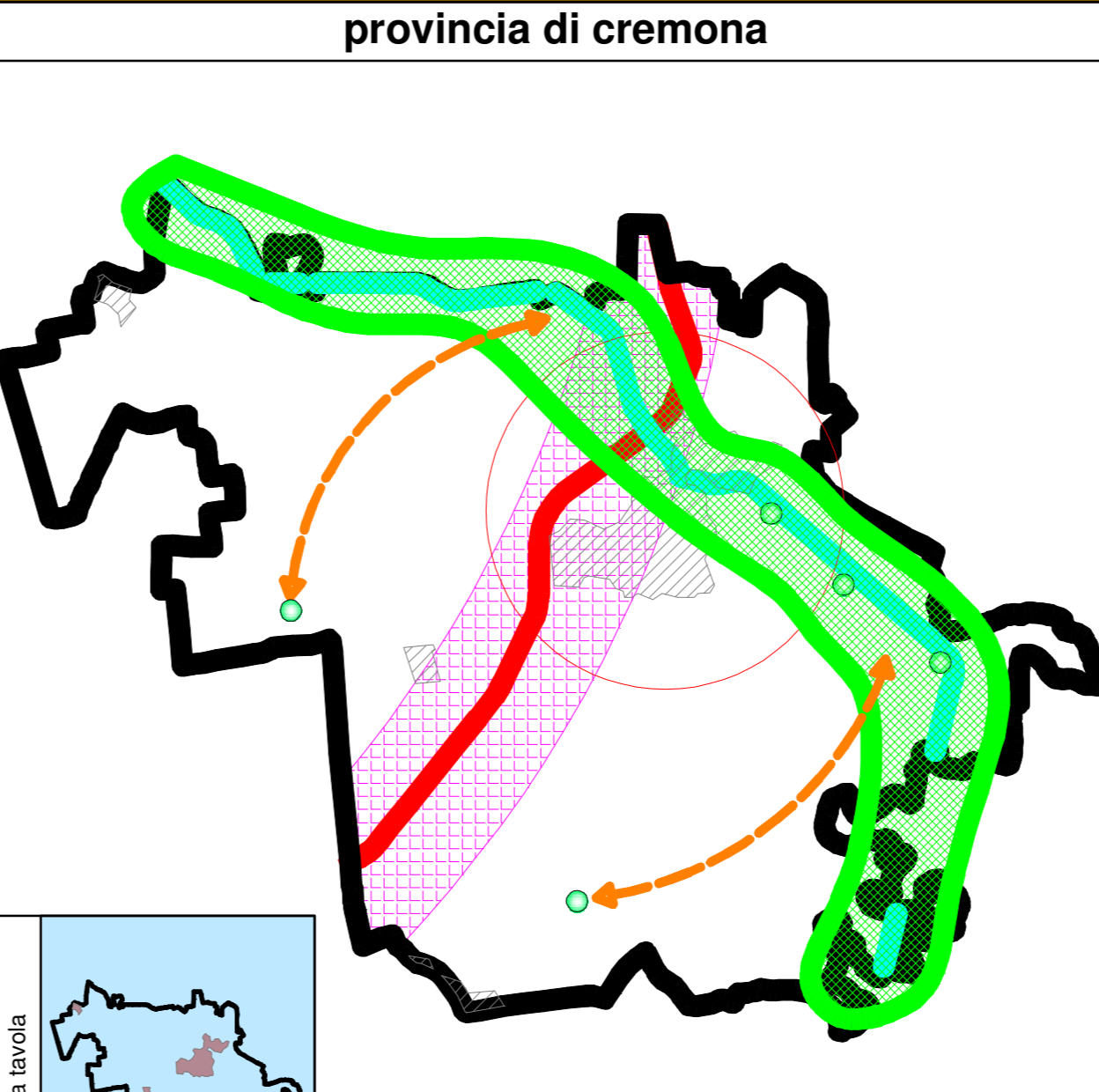
Legenda

-  Ambiti destinati ad attività agricola
-  Parco del Serio Morto - prima fascia
-  Parco del Serio Morto - seconda fascia
-  Fiume Serio Morto
-  Confini comunali
-  Confine provinciale

Fonte: PTCP Provincia di Cremona

COMUNE DI SAN BASSANO

provincia di cremona



Quadro conoscitivo CARTA DEGLI AMBITI AGRICOLI		Imbro	
Il Sindaco (Carlo Bassani) Associazione per l'Urbanistica, Stabilità e Sicurezza (Giovanni Rossi) Associazione di Comuni Pubblici e Ambiente (Ettore Dolera) Responsabile area tecnica (Geom. Carlo Bolzano) Segretario (Giovanni Clemente)	Il Gruppo di Progetto LUCA MENCO (responsabile) MARCO BERTOLINI (coordinatore urbanistico) ROBERTO BERTOLINI (coordinatore urbanistico) DANIELA VICARI ANTONIO GAZZONI GIULIANA BASSI GIUSEPPE MARIANO	Tav. N. _____ Scala A.3 1: 10.000	
Adozione: Delibera C.C. n. _____ del _____ Contribuzione: Delibera C.C. n. _____ del _____ Approvazione: Delibera C.C. n. _____ del _____		Data 14.09.2011	

DdP PdS PdR QC VAS