




- CONFINE COMUNALE
- CLASSI DI SENSIBILITA' PAESAGGISTICA**
-  Classe di sensibilità bassa
  -  Classe di sensibilità media
  -  Classe di sensibilità elevata

**Comune di San Bassano**  
 Provincia di Cremona

**Responsabile del progetto:**  
**Bertoli Roberto**  
 Ordine Architetti, P., P. e C. Prov. CR n. 617  
 Indirizzo: Via IV Novembre, 23 - 26013 Crema (CR)  
 mobile: 339 869 7889  
 mail: [servizi@studio-bertoli.it](mailto:servizi@studio-bertoli.it)  
 c.f.: SRT RRT 78102 D142 R  
 p.IVA: 01343830194

*timbro e firma del progettista*

**Collaboratori:**  
 Stefano Fregonese  
 Laura Tasca

**Committente:**  
**Comune di San Bassano**  
 Indirizzo: P.zza Comune n. 5  
 26020 - San Bassano (CR)

*firma del committente*

**Il Sindaco**  
 Sig. Giuseppe Papa

**Il Segretario Comunale**  
 Dott. Massimo Liverani Minzón

**Il Responsabile settore tecnico**  
 Geom. Angelica Lombardi

Data:  
**Novembre 2024**

**Variante al Piano di Governo del Territorio**  
 ai sensi della L.R. 11 Marzo 2005 n. 12 e s.m.i.

DOCUMENTO DI PIANO

DDP 03

CARTA DELLA  
 SENSIBILITA' PAESAGGISTICA

Scala 1:10.000

Adozione Delibera C.C. n° *del*

Approvazione Delibera C.C. n° *del*

Pubblicazione BURL - Serie Avvisi e Concorsi n° *del*